

**МИНИСТЕРСТВО СТРОИТЕЛЬСТВА И АРХИТЕКТУРЫ
РЕСПУБЛИКИ БАШКОРТОСТАН**

**ГОСУДАРСТВЕННОЕ БЮДЖЕТНОЕ УЧРЕЖДЕНИЕ
«РЕСПУБЛИКАНСКИЙ ГРАДОСТРОИТЕЛЬНЫЙ ЦЕНТР»**

**Внесение изменений в генеральный план
сельского поселения Маканский сельсовет
муниципального района Хайбуллинский район
Республики Башкортостан**

4387-ОМГ

Описание местоположения границ населенных пунктов

Сведения, предусмотренные п.3.1 ст.19, п.5.1 ст.23 и п.6.1 ст.30
Градостроительного кодекса

г.Уфа - 2022 год

**МИНИСТЕРСТВО СТРОИТЕЛЬСТВА И АРХИТЕКТУРЫ
РЕСПУБЛИКИ БАШКОРТОСТАН**

**ГОСУДАРСТВЕННОЕ БЮДЖЕТНОЕ УЧРЕЖДЕНИЕ
«РЕСПУБЛИКАНСКИЙ ГРАДОСТРОИТЕЛЬНЫЙ ЦЕНТР»**

**Внесение изменений в генеральный план
сельского поселения Маканский сельсовет
муниципального района Хайбуллинский район
Республики Башкортостан**

4387-ОМГ

Описание местоположения границ населенных пунктов

Сведения, предусмотренные п.3.1 ст.19, п.5.1 ст.23 и п.6.1 ст.30
Градостроительного кодекса

Директор

Шакирянов Р.Р.

Главный архитектор проекта

Шаяхметов Р.Т.

г.Уфа - 2022 год

Номер тома	Обозначение	Наименование	Примечание
	4387-ГП-1 - СП	Состав проекта:	
	4387-ГП-1 - Том I	Общая пояснительная записка	
		Положение о территориальном планировании	
	4387-ГП-1 - Том 2	Общая пояснительная записка	
		Материалы по обоснованию в текстовой форме	
	4387-ГП-1 - Том 3	Графическая документация	
	4387-ОМГ	Описание местоположения границ населенных пунктов	
	4387-ГП-1 - ЭВ	Электронная версия проекта	
		Графические материалы (файлы форматов ГИС «ИнГЕО», DWG, DXF, JPG)	
		Текстовая часть (в формате DOC, PDF)	

Обозначение	Наименование	Примечание
4387- СП	Состав проекта	
4387- СТ	Содержание тома	
4387- ОМГ	Описание местоположения границ населенных пунктов	

КАРТА (ПЛАН)

Республика Башкортостан, Хайбуллинский р-н, с/с Маканский, д. Воздвиженка
(наименование объекта землеустройства)

Титульный лист**1. Сведения о заказчике землеустроительных работ:****О физическом лице:**

Фамилия, имя, отчество (отчество указывается при наличии) —

О юридическом лице, органе государственной власти, органе местного самоуправления:Полное наименование *Администрация сельского поселения Маканский сельсовет Муниципального района Хайбуллинский район Республики Башкортостан*

Страна регистрации (инкорпорации) (указывается в отношении иностранного юридического лица) —

Фамилия и инициалы уполномоченного представителя, его должность, реквизиты доверенности (если представитель действует по доверенности) *Мамбетов Р. М., Глава сельского поселения*Подпись _____ *Мамбетов Р. М., Глава
сельского поселения*

Дата «___» _____ г.

Место для оттиска печати заказчика

2. Сведения об исполнителе землеустроительных работ:	
Об индивидуальном предпринимателе:	
Фамилия, имя, отчество (отчество указывается при наличии) —	
Идентификационный номер налогоплательщика —	
Контактный телефон и почтовый адрес —	
Номер квалификационного аттестата кадастрового инженера (если исполнителем является кадастровый инженер) —	
О юридическом лице:	
Полное наименование <i>ГБУ "Республиканский градостроительный центр"</i>	
Основной государственный регистрационный номер <i>1020202553546</i>	
Контактный телефон и почтовый адрес <i>тел: 273-75-78; Республика Башкортостан, г.Уфа, Кировский район, улица Коммунистическая, д.59</i>	
Фамилия и инициалы уполномоченного представителя юридического лица, его должность, реквизиты доверенности (если представитель действует по доверенности) —	
Сведения о кадастровом инженерере <i>Родосская Наталья Игоревна, 02-13-867</i>	
Подпись <i>Родосская Н. И.</i>	Дата «___» _____ г.
Место для оттиска печати лица, составившего карту (план) объекта землеустройства	
3. Сведения о согласовании карты (плана) объекта землеустройства:	
Полное наименование органа (организации), с которым осуществляется согласование, фамилия и инициалы уполномоченного лица, его должность —	
Реквизиты письма (дата и номер, если согласование оформлено в виде письма) —	
Подпись —	Дата —
Место для оттиска печати органа (организации), с которым осуществляется согласование	

4. Информация о передаче карты (плана) объекта землеустройства в государственный фонд данных, полученных в результате проведения землеустройства:

Регистрационный № -

Дата передачи « ___ » _____ г.

-

(наименование органа (организации), осуществляющего хранение землеустроительной документации)

КАРТА (ПЛАН)**Республика Башкортостан, Хайбуллинский р-н, с/с Маканский, д. Воздвиженка**
(наименование объекта землеустройства)

№ п/п	Содержание	Номера листов
1	2	3
1	Основания для проведения землеустроительных работ и исходные данные	5
2	Сведения об объекте землеустройства	11
3	Сведения о местоположении границ объекта землеустройства	12
4	Сведения о местоположении измененных (уточненных) границ объекта землеустройства	23
5	План границ объекта землеустройства	24

КАРТА (ПЛАН)

Республика Башкортостан, Хайбуллинский р-н, с/с Маканский, д. Воздвиженка
(наименование объекта землеустройства)

Основания для проведения землеустроительных работ и исходные данные**Перечень документов**

№ п/п	Наименование и реквизиты документа	Сведения об органе (организации), подготовившем или принявшем документ
1	2	3
1	Кадастровый план территории №КУВИ-001/2022-22936467 от 18.02.2022	Филиал федерального государственного бюджетного учреждения «Федеральная кадастровая палата Федеральной службы государственной регистрации, кадастра и картографии» по Республике Башкортостан
2	Кадастровый план территории №КУВИ-001/2022-22941296 от 18.02.2022	Филиал федерального государственного бюджетного учреждения «Федеральная кадастровая палата Федеральной службы государственной регистрации, кадастра и картографии» по Республике Башкортостан
3	Кадастровый план территории №КУВИ-001/2022-22944338 от 18.02.2022	Филиал федерального государственного бюджетного учреждения «Федеральная кадастровая палата Федеральной службы государственной регистрации, кадастра и картографии» по Республике Башкортостан
4	Кадастровый план территории №КУВИ-001/2022-22948506 от 18.02.2022	Филиал федерального государственного бюджетного учреждения «Федеральная кадастровая палата Федеральной службы государственной регистрации, кадастра и картографии» по Республике Башкортостан
5	Кадастровый план территории №КУВИ-001/2022-23103903 от 18.02.2022	Филиал федерального государственного бюджетного учреждения «Федеральная кадастровая палата Федеральной службы государственной регистрации, кадастра и картографии» по Республике Башкортостан
6	Кадастровый план территории №КУВИ-001/2022-23116181 от 18.02.2022	Филиал федерального государственного бюджетного учреждения «Федеральная кадастровая палата Федеральной службы государственной регистрации, кадастра и картографии» по Республике Башкортостан
7	Кадастровый план территории №КУВИ-001/2022-23119597 от 18.02.2022	Филиал федерального государственного бюджетного учреждения «Федеральная кадастровая палата Федеральной службы государственной регистрации, кадастра и картографии» по Республике Башкортостан

КАРТА (ПЛАН)

Республика Башкортостан, Хайбуллинский р-н, с/с Маканский, д. Воздвиженка
(наименование объекта землеустройства)

Основания для проведения землеустроительных работ и исходные данные

1	2	3
8	Кадастровый план территории №КУВИ-001/2022-23123234 от 18.02.2022	Филиал федерального государственного бюджетного учреждения «Федеральная кадастровая палата Федеральной службы государственной регистрации, кадастра и картографии» по Республике Башкортостан
9	Кадастровый план территории №КУВИ-001/2022-23137293 от 18.02.2022	Филиал федерального государственного бюджетного учреждения «Федеральная кадастровая палата Федеральной службы государственной регистрации, кадастра и картографии» по Республике Башкортостан
10	Кадастровый план территории №КУВИ-001/2022-23139893 от 18.02.2022	Филиал федерального государственного бюджетного учреждения «Федеральная кадастровая палата Федеральной службы государственной регистрации, кадастра и картографии» по Республике Башкортостан
11	Кадастровый план территории №КУВИ-001/2022-23179911 от 18.02.2022	Филиал федерального государственного бюджетного учреждения «Федеральная кадастровая палата Федеральной службы государственной регистрации, кадастра и картографии» по Республике Башкортостан
12	Кадастровый план территории №КУВИ-001/2022-23182704 от 18.02.2022	Филиал федерального государственного бюджетного учреждения «Федеральная кадастровая палата Федеральной службы государственной регистрации, кадастра и картографии» по Республике Башкортостан
13	Кадастровый план территории №КУВИ-001/2022-23184981 от 18.02.2022	Филиал федерального государственного бюджетного учреждения «Федеральная кадастровая палата Федеральной службы государственной регистрации, кадастра и картографии» по Республике Башкортостан
14	Кадастровый план территории №КУВИ-001/2022-23191983 от 18.02.2022	Филиал федерального государственного бюджетного учреждения «Федеральная кадастровая палата Федеральной службы государственной регистрации, кадастра и картографии» по Республике Башкортостан

КАРТА (ПЛАН)

Республика Башкортостан, Хайбуллинский р-н, с/с Маканский, д. Воздвиженка
(наименование объекта землеустройства)

Основания для проведения землеустроительных работ и исходные данные

1	2	3
15	Кадастровый план территории №КУВИ-001/2022-23195295 от 18.02.2022	Филиал федерального государственного бюджетного учреждения «Федеральная кадастровая палата Федеральной службы государственной регистрации, кадастра и картографии» по Республике Башкортостан
16	Кадастровый план территории №КУВИ-001/2022-23196780 от 18.02.2022	Филиал федерального государственного бюджетного учреждения «Федеральная кадастровая палата Федеральной службы государственной регистрации, кадастра и картографии» по Республике Башкортостан
17	Кадастровый план территории №КУВИ-001/2022-23199342 от 18.02.2022	Филиал федерального государственного бюджетного учреждения «Федеральная кадастровая палата Федеральной службы государственной регистрации, кадастра и картографии» по Республике Башкортостан
18	Кадастровый план территории №КУВИ-001/2022-23205383 от 18.02.2022	Филиал федерального государственного бюджетного учреждения «Федеральная кадастровая палата Федеральной службы государственной регистрации, кадастра и картографии» по Республике Башкортостан
19	Кадастровый план территории №КУВИ-001/2022-23867696 от 21.02.2022	Филиал федерального государственного бюджетного учреждения «Федеральная кадастровая палата Федеральной службы государственной регистрации, кадастра и картографии» по Республике Башкортостан
20	Кадастровый план территории №КУВИ-001/2022-23212986 от 18.02.2022	Филиал федерального государственного бюджетного учреждения «Федеральная кадастровая палата Федеральной службы государственной регистрации, кадастра и картографии» по Республике Башкортостан
21	Кадастровый план территории №КУВИ-001/2022-23216106 от 18.02.2022	Филиал федерального государственного бюджетного учреждения «Федеральная кадастровая палата Федеральной службы государственной регистрации, кадастра и картографии» по Республике Башкортостан

КАРТА (ПЛАН)

Республика Башкортостан, Хайбуллинский р-н, с/с Маканский, д. Воздвиженка
 (наименование объекта землеустройства)

Основания для проведения землеустроительных работ и исходные данные

1	2	3
22	Кадастровый план территории №КУВИ-001/2022-23220103 от 18.02.2022	Филиал федерального государственного бюджетного учреждения «Федеральная кадастровая палата Федеральной службы государственной регистрации, кадастра и картографии» по Республике Башкортостан
23	Кадастровый план территории №КУВИ-001/2022-23225117 от 18.02.2022	Филиал федерального государственного бюджетного учреждения «Федеральная кадастровая палата Федеральной службы государственной регистрации, кадастра и картографии» по Республике Башкортостан
24	Кадастровый план территории №КУВИ-001/2022-23872075 от 21.02.2022	Филиал федерального государственного бюджетного учреждения «Федеральная кадастровая палата Федеральной службы государственной регистрации, кадастра и картографии» по Республике Башкортостан
25	Кадастровый план территории №КУВИ-001/2022-23872854 от 21.02.2022	Филиал федерального государственного бюджетного учреждения «Федеральная кадастровая палата Федеральной службы государственной регистрации, кадастра и картографии» по Республике Башкортостан
26	Кадастровый план территории №КУВИ-001/2022-23873964 от 21.02.2022	Филиал федерального государственного бюджетного учреждения «Федеральная кадастровая палата Федеральной службы государственной регистрации, кадастра и картографии» по Республике Башкортостан
27	Кадастровый план территории №КУВИ-001/2022-23875832 от 21.02.2022	Филиал федерального государственного бюджетного учреждения «Федеральная кадастровая палата Федеральной службы государственной регистрации, кадастра и картографии» по Республике Башкортостан
28	Кадастровый план территории №КУВИ-001/2022-23876713 от 21.02.2022	Филиал федерального государственного бюджетного учреждения «Федеральная кадастровая палата Федеральной службы государственной регистрации, кадастра и картографии» по Республике Башкортостан

КАРТА (ПЛАН)

Республика Башкортостан, Хайбуллинский р-н, с/с Маканский, д. Воздвиженка
(наименование объекта землеустройства)

Основания для проведения землеустроительных работ и исходные данные

1	2	3
29	Кадастровый план территории №КУВИ-001/2022-23877664 от 21.02.2022	Филиал федерального государственного бюджетного учреждения «Федеральная кадастровая палата Федеральной службы государственной регистрации, кадастра и картографии» по Республике Башкортостан
30	Кадастровый план территории №КУВИ-001/2022-23879373 от 21.02.2022	Филиал федерального государственного бюджетного учреждения «Федеральная кадастровая палата Федеральной службы государственной регистрации, кадастра и картографии» по Республике Башкортостан
31	Кадастровый план территории №КУВИ-001/2022-23882810 от 21.02.2022	Филиал федерального государственного бюджетного учреждения «Федеральная кадастровая палата Федеральной службы государственной регистрации, кадастра и картографии» по Республике Башкортостан
32	Кадастровый план территории №КУВИ-001/2022-23884499 от 21.02.2022	Филиал федерального государственного бюджетного учреждения «Федеральная кадастровая палата Федеральной службы государственной регистрации, кадастра и картографии» по Республике Башкортостан
33	Кадастровый план территории №02/18/1-1300590 от 09.10.2018	Филиал федерального государственного бюджетного учреждения "Федеральная кадастровая палата Федеральной службы государственной регистрации, кадастра и картографии" по Республике Башкортостан. Начальник отдела Романовская Светлана Владимировна
34	Кадастровый план территории №02/18/1-1300577 от 09.10.2018	Филиал федерального государственного бюджетного учреждения "Федеральная кадастровая палата Федеральной службы государственной регистрации, кадастра и картографии" по Республике Башкортостан. Начальник отдела Романовская Светлана Владимировна
35	Кадастровый план территории №02/18/1-1303032 от 09.10.2018	Филиал федерального государственного бюджетного учреждения "Федеральная кадастровая палата Федеральной службы государственной регистрации, кадастра и картографии" по Республике Башкортостан. Начальник отдела Романовская Светлана Владимировна

КАРТА (ПЛАН)

Республика Башкортостан, Хайбуллинский р-н, с/с Маканский, д. Воздвиженка
 (наименование объекта землеустройства)

Основания для проведения землеустроительных работ и исходные данные

1	2	3
36	Кадастровый план территории №02/18/1-1300594 от 09.10.2018	Филиал федерального государственного бюджетного учреждения "Федеральная кадастровая палата Федеральной службы государственной регистрации, кадастра и картографии" по Республике Башкортостан. Начальник отдела Романовская Светлана Владимировна
37	Кадастровый план территории №02/18/1-1303011 от 09.10.2018	Филиал федерального государственного бюджетного учреждения "Федеральная кадастровая палата Федеральной службы государственной регистрации, кадастра и картографии" по Республике Башкортостан. Начальник отдела Романовская Светлана Владимировна
38	Кадастровый план территории №02/18/1-1303007 от 09.10.2018	Филиал федерального государственного бюджетного учреждения "Федеральная кадастровая палата Федеральной службы государственной регистрации, кадастра и картографии" по Республике Башкортостан. Начальник отдела Романовская Светлана Владимировна
39	Кадастровый план территории №02/18/1-1300587 от 09.10.2018	Филиал федерального государственного бюджетного учреждения "Федеральная кадастровая палата Федеральной службы государственной регистрации, кадастра и картографии" по Республике Башкортостан. Начальник отдела Романовская Светлана Владимировна

КАРТА (ПЛАН)**Республика Башкортостан, Хайбуллинский р-н, с/с Маканский, д. Воздвиженка**
(наименование объекта землеустройства)**Сведения об объекте землеустройства**

№ п/п	Характеристики объекта землеустройства	Описание характеристик
1	2	3
1.	Местоположение объекта землеустройства	граница Республика Башкортостан, Хайбуллинский р-н, с/с Маканский, д. Воздвиженка
2.	Площадь объекта землеустройства ± величина погрешности определения площади (P ± ΔP)	129.50±0.04 га
3.	Иные характеристики объекта землеустройства	—

КАРТА (ПЛАН)

Республика Башкортостан, Хайбуллинский р-н, с/с Маканский, д. Воздвиженка
(наименование объекта землеустройства)

Сведения о местоположении границ объекта землеустройства**1. Система координат МСК-02****2. Сведения о характерных точках границ объекта землеустройства**

Обозначение характерных точек границы	Координаты, м		Метод определения координат и средняя квадратическая погрешность положения характерной точки (M_t), м	Описание закрепления точки
	X	Y		
1	2	3	4	5
1	367381.70	2321875.44	Картометрический метод; 0.10	-
2	367399.31	2321886.21	Картометрический метод; 0.10	-
3	367411.06	2321892.86	Картометрический метод; 0.10	-
4	367423.58	2321898.74	Картометрический метод; 0.10	-
5	367436.11	2321904.42	Картометрический метод; 0.10	-
6	367446.48	2321910.67	Картометрический метод; 0.10	-
7	367456.27	2321916.35	Картометрический метод; 0.10	-
8	367463.51	2321923.01	Картометрический метод; 0.10	-
9	367468.60	2321930.24	Картометрический метод; 0.10	-
10	367473.49	2321939.84	Картометрический метод; 0.10	-
11	367481.51	2321955.30	Картометрический метод; 0.10	-
12	367494.04	2321969.97	Картометрический метод; 0.10	-
13	367500.11	2321976.43	Картометрический метод; 0.10	-
14	367509.30	2321987.20	Картометрический метод; 0.10	-
15	367521.63	2322004.62	Картометрический метод; 0.10	-
16	367531.77	2322020.91	Картометрический метод; 0.10	-
17	367563.52	2322062.75	Картометрический метод; 0.10	-
18	367569.78	2322072.93	Картометрический метод; 0.10	-
19	367573.11	2322080.35	Картометрический метод; 0.10	-
20	367579.31	2322092.22	Картометрический метод; 0.10	-
21	367588.37	2322096.99	Картометрический метод; 0.10	-
22	367601.49	2322103.84	Картометрический метод; 0.10	-
23	367620.47	2322113.04	Картометрический метод; 0.10	-
24	367631.04	2322121.07	Картометрический метод; 0.10	-
25	367640.24	2322132.82	Картометрический метод; 0.10	-
26	367659.43	2322166.18	Картометрический метод; 0.10	-
27	367675.47	2322194.27	Картометрический метод; 0.10	-
28	367688.29	2322215.60	Картометрический метод; 0.10	-
29	367698.95	2322230.77	Картометрический метод; 0.10	-
30	367708.54	2322245.54	Картометрический метод; 0.10	-
31	367717.55	2322262.18	Картометрический метод; 0.10	-
32	367733.38	2322290.30	Картометрический метод; 0.10	-
33	367748.66	2322317.95	Картометрический метод; 0.10	-
34	367753.95	2322330.67	Картометрический метод; 0.10	-
35	367760.60	2322347.50	Картометрический метод; 0.10	-
36	367767.45	2322362.38	Картометрический метод; 0.10	-
37	367772.93	2322378.43	Картометрический метод; 0.10	-
38	367776.85	2322391.34	Картометрический метод; 0.10	-
39	367784.28	2322402.70	Картометрический метод; 0.10	-
40	367795.24	2322413.07	Картометрический метод; 0.10	-
41	367805.62	2322424.03	Картометрический метод; 0.10	-
42	367817.95	2322436.56	Картометрический метод; 0.10	-

КАРТА (ПЛАН)

Республика Башкортостан, Хайбуллинский р-н, с/с Маканский, д. Воздвиженка
(наименование объекта землеустройства)

Сведения о местоположении границ объекта землеустройства

1	2	3	4	5
43	367828.81	2322443.81	Картометрический метод; 0.10	-
44	367835.46	2322448.30	Картометрический метод; 0.10	-
45	367846.42	2322454.67	Картометрический метод; 0.10	-
46	367860.22	2322461.81	Картометрический метод; 0.10	-
47	367867.07	2322465.42	Картометрический метод; 0.10	-
48	367877.64	2322472.67	Картометрический метод; 0.10	-
49	367890.85	2322484.32	Картометрический метод; 0.10	-
50	367897.70	2322491.65	Картометрический метод; 0.10	-
51	367905.94	2322501.60	Картометрический метод; 0.10	-
52	367913.16	2322511.62	Картометрический метод; 0.10	-
53	367918.64	2322520.62	Картометрический метод; 0.10	-
54	367925.40	2322533.63	Картометрический метод; 0.10	-
55	367932.05	2322546.56	Картометрический метод; 0.10	-
56	367937.24	2322556.43	Картометрический метод; 0.10	-
57	367943.99	2322572.38	Картометрический метод; 0.10	-
58	367946.44	2322580.21	Картометрический метод; 0.10	-
59	367953.48	2322602.03	Картометрический метод; 0.10	-
60	367961.60	2322629.63	Картометрический метод; 0.10	-
61	367967.38	2322652.83	Картометрический метод; 0.10	-
62	367976.48	2322690.21	Картометрический метод; 0.10	-
63	367983.81	2322716.42	Картометрический метод; 0.10	-
64	367991.84	2322736.40	Картометрический метод; 0.10	-
65	367998.20	2322750.19	Картометрический метод; 0.10	-
66	368006.72	2322766.54	Картометрический метод; 0.10	-
67	368002.51	2322772.99	Картометрический метод; 0.10	-
68	367996.64	2322771.23	Картометрический метод; 0.10	-
69	367989.39	2322767.71	Картометрический метод; 0.10	-
70	367985.28	2322766.34	Картометрический метод; 0.10	-
71	367971.39	2322761.25	Картометрический метод; 0.10	-
72	367933.42	2322751.26	Картометрический метод; 0.10	-
73	367883.05	2322735.79	Картометрический метод; 0.10	-
74	367828.91	2322726.02	Картометрический метод; 0.10	-
75	367797.98	2322723.09	Картометрический метод; 0.10	-
76	367743.18	2322716.24	Картометрический метод; 0.10	-
77	367712.65	2322710.96	Картометрический метод; 0.10	-
78	367697.39	2322707.23	Картометрический метод; 0.10	-
79	367686.23	2322707.23	Картометрический метод; 0.10	-
80	367662.35	2322707.42	Картометрический метод; 0.10	-
81	367645.52	2322705.47	Картометрический метод; 0.10	-
82	367622.23	2322702.34	Картометрический метод; 0.10	-
83	367587.20	2322701.17	Картометрический метод; 0.10	-
84	367534.94	2322700.19	Картометрический метод; 0.10	-
85	367483.86	2322699.60	Картометрический метод; 0.10	-
86	367473.66	2322699.70	Картометрический метод; 0.10	-
87	367465.86	2322702.34	Картометрический метод; 0.10	-
88	367444.52	2322715.06	Картометрический метод; 0.10	-
89	367432.98	2322719.57	Картометрический метод; 0.10	-
90	367400.49	2322731.12	Картометрический метод; 0.10	-
91	367379.15	2322739.14	Картометрический метод; 0.10	-
92	367357.43	2322745.79	Картометрический метод; 0.10	-

КАРТА (ПЛАН)

Республика Башкортостан, Хайбуллинский р-н, с/с Маканский, д. Воздвиженка
(наименование объекта землеустройства)

Сведения о местоположении границ объекта землеустройства

1	2	3	4	5
93	367319.27	2322753.42	Картометрический метод; 0.10	-
94	367306.54	2322757.92	Картометрический метод; 0.10	-
95	367298.91	2322762.43	Картометрический метод; 0.10	-
96	367288.34	2322766.93	Картометрический метод; 0.10	-
97	367277.77	2322769.86	Картометрический метод; 0.10	-
98	367258.59	2322771.63	Картометрический метод; 0.10	-
99	367243.33	2322773.18	Картометрический метод; 0.10	-
100	367232.56	2322774.18	Картометрический метод; 0.10	-
101	367222.19	2322771.04	Картометрический метод; 0.10	-
102	367213.19	2322765.95	Картометрический метод; 0.10	-
103	367199.68	2322758.70	Картометрический метод; 0.10	-
104	367184.42	2322745.01	Картометрический метод; 0.10	-
105	367176.98	2322737.76	Картометрический метод; 0.10	-
106	367162.69	2322718.00	Картометрический метод; 0.10	-
107	367158.00	2322711.94	Картометрический метод; 0.10	-
108	367150.36	2322707.04	Картометрический метод; 0.10	-
109	367146.84	2322705.87	Картометрический метод; 0.10	-
110	367143.27	2322706.75	Картометрический метод; 0.10	-
111	367116.70	2322718.38	Картометрический метод; 0.10	-
112	367083.04	2322735.22	Картометрический метод; 0.10	-
113	366879.38	2322837.95	Картометрический метод; 0.10	-
114	366813.76	2322680.83	Картометрический метод; 0.10	-
115	366800.52	2322614.61	Картометрический метод; 0.10	-
116	366791.52	2322577.66	Картометрический метод; 0.10	-
117	366782.91	2322554.19	Картометрический метод; 0.10	-
118	366775.86	2322534.22	Картометрический метод; 0.10	-
119	366767.25	2322515.82	Картометрический метод; 0.10	-
120	366763.34	2322500.18	Картометрический метод; 0.10	-
121	366764.51	2322482.94	Картометрический метод; 0.10	-
122	366769.21	2322468.06	Картометрический метод; 0.10	-
123	366769.99	2322456.72	Картометрический метод; 0.10	-
124	366775.47	2322445.76	Картометрический метод; 0.10	-
125	366775.86	2322437.94	Картометрический метод; 0.10	-
126	366771.56	2322433.63	Картометрический метод; 0.10	-
127	366759.03	2322428.54	Картометрический метод; 0.10	-
128	366747.68	2322420.70	Картометрический метод; 0.10	-
129	366736.33	2322403.87	Картометрический метод; 0.10	-
130	366726.54	2322383.14	Картометрический метод; 0.10	-
131	366717.15	2322370.21	Картометрический метод; 0.10	-
132	366707.36	2322360.82	Картометрический метод; 0.10	-
133	366696.01	2322352.99	Картометрический метод; 0.10	-
134	366684.66	2322343.98	Картометрический метод; 0.10	-
135	366680.35	2322333.02	Картометрический метод; 0.10	-
136	366674.87	2322319.71	Картометрический метод; 0.10	-
137	366667.04	2322307.58	Картометрический метод; 0.10	-
138	366664.70	2322304.45	Картометрический метод; 0.10	-
139	366633.77	2322293.49	Картометрический метод; 0.10	-
140	366613.03	2322285.66	Картометрический метод; 0.10	-
141	366559.79	2322254.35	Картометрический метод; 0.10	-
142	366504.60	2322215.20	Картометрический метод; 0.10	-

КАРТА (ПЛАН)

Республика Башкортостан, Хайбуллинский р-н, с/с Маканский, д. Воздвиженка
(наименование объекта землеустройства)

Сведения о местоположении границ объекта землеустройства

1	2	3	4	5
143	366466.24	2322184.67	Картометрический метод; 0.10	-
144	366392.65	2322125.57	Картометрический метод; 0.10	-
145	366349.39	2322083.41	Картометрический метод; 0.10	-
146	366333.94	2322069.98	Картометрический метод; 0.10	-
147	366311.63	2322037.10	Картометрический метод; 0.10	-
148	366296.75	2322012.45	Картометрический метод; 0.10	-
149	366285.79	2321989.94	Картометрический метод; 0.10	-
150	366276.59	2321979.38	Картометрический метод; 0.10	-
151	366264.46	2321965.28	Картометрический метод; 0.10	-
152	366244.30	2321944.74	Картометрический метод; 0.10	-
153	366218.27	2321927.50	Картометрический метод; 0.10	-
154	366189.11	2321906.96	Картометрический метод; 0.10	-
155	366167.77	2321890.32	Картометрический метод; 0.10	-
156	366152.90	2321876.42	Картометрический метод; 0.10	-
157	366144.88	2321869.97	Картометрический метод; 0.10	-
158	366139.69	2321866.45	Картометрический метод; 0.10	-
159	366132.94	2321861.06	Картометрический метод; 0.10	-
160	366129.41	2321856.06	Картометрический метод; 0.10	-
161	366127.46	2321850.29	Картометрический метод; 0.10	-
162	366127.16	2321844.03	Картометрический метод; 0.10	-
163	366123.54	2321831.41	Картометрический метод; 0.10	-
164	366133.13	2321829.84	Картометрический метод; 0.10	-
165	366154.47	2321832.58	Картометрический метод; 0.10	-
166	366181.28	2321830.43	Картометрический метод; 0.10	-
167	366226.68	2321826.91	Картометрический метод; 0.10	-
168	366258.39	2321822.21	Картометрический метод; 0.10	-
169	366294.40	2321822.21	Картометрический метод; 0.10	-
170	366323.37	2321823.39	Картометрический метод; 0.10	-
171	366345.29	2321825.34	Картометрический метод; 0.10	-
172	366358.60	2321824.94	Картометрический метод; 0.10	-
173	366378.95	2321819.86	Картометрический метод; 0.10	-
174	366402.63	2321812.62	Картометрический метод; 0.10	-
175	366419.86	2321808.32	Картометрический метод; 0.10	-
176	366438.25	2321803.62	Картометрический метод; 0.10	-
177	366454.69	2321795.20	Картометрический метод; 0.10	-
178	366472.41	2321778.86	Картометрический метод; 0.10	-
179	366481.41	2321770.54	Картометрический метод; 0.10	-
180	366491.98	2321761.54	Картометрический метод; 0.10	-
181	366505.87	2321749.22	Картометрический метод; 0.10	-
182	366516.64	2321739.02	Картометрический метод; 0.10	-
183	366525.44	2321731.39	Картометрический метод; 0.10	-
184	366533.27	2321724.26	Картометрический метод; 0.10	-
185	366539.34	2321718.10	Картометрический метод; 0.10	-
186	366545.60	2321711.73	Картометрический метод; 0.10	-
187	366550.50	2321708.21	Картометрический метод; 0.10	-
188	366556.37	2321704.69	Картометрический метод; 0.10	-
189	366562.92	2321700.38	Картометрический метод; 0.10	-
190	366567.72	2321697.73	Картометрический метод; 0.10	-
191	366572.22	2321694.51	Картометрический метод; 0.10	-
192	366578.19	2321688.05	Картометрический метод; 0.10	-

КАРТА (ПЛАН)

Республика Башкортостан, Хайбуллинский р-н, с/с Маканский, д. Воздвиженка
(наименование объекта землеустройства)

Сведения о местоположении границ объекта землеустройства

1	2	3	4	5
193	366582.59	2321681.01	Картометрический метод; 0.10	-
194	366588.76	2321672.69	Картометрический метод; 0.10	-
195	366594.92	2321667.01	Картометрический метод; 0.10	-
196	366600.31	2321663.09	Картометрический метод; 0.10	-
197	366607.84	2321659.76	Картометрический метод; 0.10	-
198	366617.33	2321656.93	Картометрический метод; 0.10	-
199	366627.61	2321654.00	Картометрический метод; 0.10	-
200	366639.15	2321651.06	Картометрический метод; 0.10	-
201	366646.59	2321648.22	Картометрический метод; 0.10	-
202	366651.88	2321646.56	Картометрический метод; 0.10	-
203	366658.14	2321644.11	Картометрический метод; 0.10	-
204	366663.91	2321643.04	Картометрический метод; 0.10	-
205	366673.11	2321642.64	Картометрический метод; 0.10	-
206	366684.17	2321642.93	Картометрический метод; 0.10	-
207	366687.59	2321640.59	Картометрический метод; 0.10	-
208	366692.49	2321636.96	Картометрический метод; 0.10	-
209	366701.10	2321629.63	Картометрический метод; 0.10	-
210	366711.86	2321624.45	Картометрический метод; 0.10	-
211	366723.41	2321617.30	Картометрический метод; 0.10	-
212	366732.02	2321613.78	Картометрический метод; 0.10	-
213	366745.92	2321608.88	Картометрический метод; 0.10	-
214	366772.14	2321603.79	Картометрический метод; 0.10	-
215	366783.89	2321598.51	Картометрический метод; 0.10	-
216	366790.34	2321593.62	Картометрический метод; 0.10	-
217	366798.37	2321588.13	Картометрический метод; 0.10	-
218	366810.11	2321582.26	Картометрический метод; 0.10	-
219	366822.25	2321578.35	Картометрический метод; 0.10	-
220	366836.34	2321573.26	Картометрический метод; 0.10	-
221	366854.74	2321563.87	Картометрический метод; 0.10	-
222	366875.09	2321548.21	Картометрический метод; 0.10	-
223	366893.10	2321534.70	Картометрический метод; 0.10	-
224	366917.76	2321515.33	Картометрический метод; 0.10	-
225	366958.46	2321487.15	Картометрический метод; 0.10	-
226	366973.14	2321476.77	Картометрический метод; 0.10	-
227	366994.48	2321460.14	Картометрический метод; 0.10	-
228	367021.48	2321440.77	Картометрический метод; 0.10	-
229	367037.73	2321426.48	Картометрический метод; 0.10	-
230	367100.16	2321375.20	Картометрический метод; 0.10	-
231	367124.04	2321354.26	Картометрический метод; 0.10	-
232	367153.20	2321329.01	Картометрический метод; 0.10	-
233	367178.45	2321308.66	Картометрический метод; 0.10	-
234	367190.78	2321297.50	Картометрический метод; 0.10	-
235	367197.24	2321290.45	Картометрический метод; 0.10	-
236	367204.48	2321281.65	Картометрический метод; 0.10	-
237	367210.64	2321274.48	Картометрический метод; 0.10	-
238	367214.17	2321295.54	Картометрический метод; 0.10	-
239	367217.10	2321319.50	Картометрический метод; 0.10	-
240	367219.65	2321360.13	Картометрический метод; 0.10	-
241	367223.56	2321408.27	Картометрический метод; 0.10	-
242	367225.91	2321458.77	Картометрический метод; 0.10	-

КАРТА (ПЛАН)

Республика Башкортостан, Хайбуллинский р-н, с/с Маканский, д. Воздвиженка
(наименование объекта землеустройства)

Сведения о местоположении границ объекта землеустройства

1	2	3	4	5
243	367228.45	2321499.47	Картометрический метод; 0.10	-
244	367231.19	2321525.50	Картометрический метод; 0.10	-
245	367236.87	2321571.50	Картометрический метод; 0.10	-
246	367240.39	2321595.97	Картометрический метод; 0.10	-
247	367245.68	2321630.80	Картометрический метод; 0.10	-
248	367251.55	2321674.83	Картометрический метод; 0.10	-
249	367254.88	2321706.93	Картометрический метод; 0.10	-
250	367258.20	2321734.14	Картометрический метод; 0.10	-
251	367264.86	2321751.76	Картометрический метод; 0.10	-
252	367270.34	2321763.89	Картометрический метод; 0.10	-
253	367276.21	2321775.23	Картометрический метод; 0.10	-
254	367280.91	2321782.86	Картометрический метод; 0.10	-
255	367286.58	2321790.90	Картометрический метод; 0.10	-
256	367297.93	2321803.81	Картометрический метод; 0.10	-
257	367325.72	2321831.60	Картометрический метод; 0.10	-
258	367347.77	2321850.99	Картометрический метод; 0.10	-
259	367367.80	2321866.64	Картометрический метод; 0.10	-
1	367381.70	2321875.44	Картометрический метод; 0.10	-

3. Сведения о характерных точках части (частей) границы объекта землеустройства

Часть №

—	—	—	—	—
---	---	---	---	---

4. Сведения о частях границ объекта землеустройства, совпадающих с местоположением внешних границ природных объектов и (или) объектов искусственного происхождения

Обозначение части границ		Описание прохождения части границ
от точки	до точки	
1	2	3
1	2	—
2	3	—
3	4	—
4	5	—
5	6	—
6	7	—
7	8	—
8	9	—
9	10	—
10	11	—
11	12	—
12	13	—
13	14	—
14	15	—
15	16	—
16	17	—
17	18	—
18	19	—
19	20	—
20	21	—
21	22	—
22	23	—

КАРТА (ПЛАН)**Республика Башкортостан, Хайбуллинский р-н, с/с Маканский, д. Воздвиженка**
(наименование объекта землеустройства)**Сведения о местоположении границ объекта землеустройства**

1	2	3
23	24	—
24	25	—
25	26	—
26	27	—
27	28	—
28	29	—
29	30	—
30	31	—
31	32	—
32	33	—
33	34	—
34	35	—
35	36	—
36	37	—
37	38	—
38	39	—
39	40	—
40	41	—
41	42	—
42	43	—
43	44	—
44	45	—
45	46	—
46	47	—
47	48	—
48	49	—
49	50	—
50	51	—
51	52	—
52	53	—
53	54	—
54	55	—
55	56	—
56	57	—
57	58	—
58	59	—
59	60	—
60	61	—
61	62	—
62	63	—
63	64	—
64	65	—
65	66	—
66	67	—
67	68	—
68	69	—
69	70	—
70	71	—
71	72	—
72	73	—

КАРТА (ПЛАН)**Республика Башкортостан, Хайбуллинский р-н, с/с Маканский, д. Воздвиженка**
(наименование объекта землеустройства)**Сведения о местоположении границ объекта землеустройства**

1	2	3
73	74	—
74	75	—
75	76	—
76	77	—
77	78	—
78	79	—
79	80	—
80	81	—
81	82	—
82	83	—
83	84	—
84	85	—
85	86	—
86	87	—
87	88	—
88	89	—
89	90	—
90	91	—
91	92	—
92	93	—
93	94	—
94	95	—
95	96	—
96	97	—
97	98	—
98	99	—
99	100	—
100	101	—
101	102	—
102	103	—
103	104	—
104	105	—
105	106	—
106	107	—
107	108	—
108	109	—
109	110	—
110	111	—
111	112	—
112	113	—
113	114	—
114	115	—
115	116	—
116	117	—
117	118	—
118	119	—
119	120	—
120	121	—
121	122	—
122	123	—

КАРТА (ПЛАН)**Республика Башкортостан, Хайбуллинский р-н, с/с Маканский, д. Воздвиженка**
(наименование объекта землеустройства)**Сведения о местоположении границ объекта землеустройства**

1	2	3
123	124	—
124	125	—
125	126	—
126	127	—
127	128	—
128	129	—
129	130	—
130	131	—
131	132	—
132	133	—
133	134	—
134	135	—
135	136	—
136	137	—
137	138	—
138	139	—
139	140	—
140	141	—
141	142	—
142	143	—
143	144	—
144	145	—
145	146	—
146	147	—
147	148	—
148	149	—
149	150	—
150	151	—
151	152	—
152	153	—
153	154	—
154	155	—
155	156	—
156	157	—
157	158	—
158	159	—
159	160	—
160	161	—
161	162	—
162	163	—
163	164	—
164	165	—
165	166	—
166	167	—
167	168	—
168	169	—
169	170	—
170	171	—
171	172	—
172	173	—

КАРТА (ПЛАН)**Республика Башкортостан, Хайбуллинский р-н, с/с Маканский, д. Воздвиженка**
(наименование объекта землеустройства)**Сведения о местоположении границ объекта землеустройства**

1	2	3
173	174	—
174	175	—
175	176	—
176	177	—
177	178	—
178	179	—
179	180	—
180	181	—
181	182	—
182	183	—
183	184	—
184	185	—
185	186	—
186	187	—
187	188	—
188	189	—
189	190	—
190	191	—
191	192	—
192	193	—
193	194	—
194	195	—
195	196	—
196	197	—
197	198	—
198	199	—
199	200	—
200	201	—
201	202	—
202	203	—
203	204	—
204	205	—
205	206	—
206	207	—
207	208	—
208	209	—
209	210	—
210	211	—
211	212	—
212	213	—
213	214	—
214	215	—
215	216	—
216	217	—
217	218	—
218	219	—
219	220	—
220	221	—
221	222	—
222	223	—

КАРТА (ПЛАН)**Республика Башкортостан, Хайбуллинский р-н, с/с Маканский, д. Воздвиженка**
(наименование объекта землеустройства)**Сведения о местоположении границ объекта землеустройства**

1	2	3
223	224	—
224	225	—
225	226	—
226	227	—
227	228	—
228	229	—
229	230	—
230	231	—
231	232	—
232	233	—
233	234	—
234	235	—
235	236	—
236	237	—
237	238	—
238	239	—
239	240	—
240	241	—
241	242	—
242	243	—
243	244	—
244	245	—
245	246	—
246	247	—
247	248	—
248	249	—
249	250	—
250	251	—
251	252	—
252	253	—
253	254	—
254	255	—
255	256	—
256	257	—
257	258	—
258	259	—
259	1	—

КАРТА (ПЛАН)

Республика Башкортостан, Хайбуллинский р-н, с/с Маканский, д. Воздвиженка
(наименование объекта землеустройства)

**Сведения о местоположении измененных (уточненных) границ объекта
землеустройства**

1. Система координат МСК-02

2. Сведения о характерных точках границ объекта землеустройства

Обозначение характерных точек границ	Существующие координаты, м		Измененные (уточненные) координаты, м		Метод определения координат и средняя квадратическая погрешность положения характерной точки (M _t), м	Описание закрепления точки
	X	Y	X	Y		
1	2	3	4	5	6	7
—	—	—	—	—	—	—

3. Сведения о характерных точках части (частей) границы объекта землеустройства

Часть №

—	—	—	—	—	—	—
---	---	---	---	---	---	---

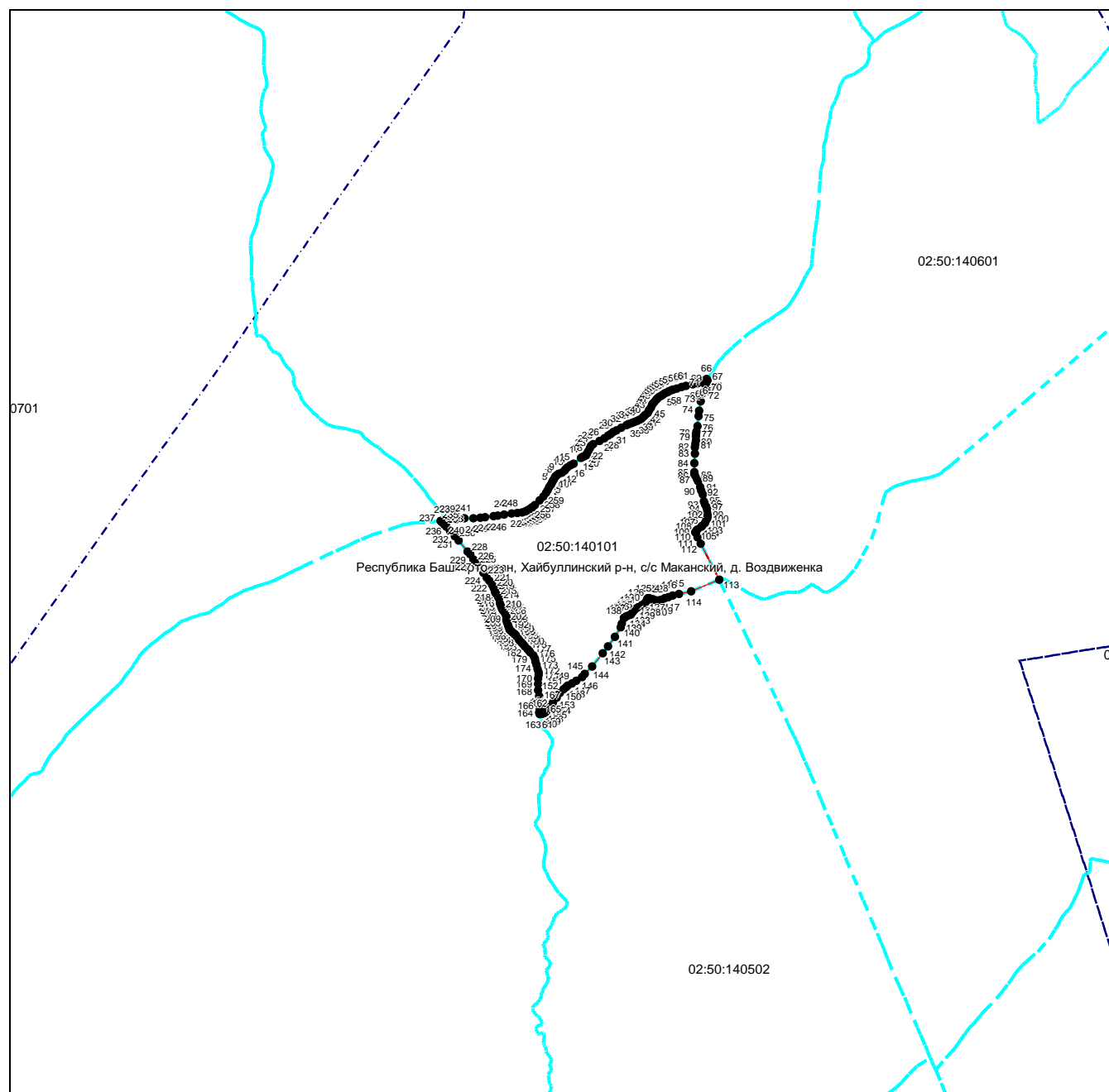
4. Сведения о частях границ объекта землеустройства, совпадающих с местоположением внешних границ природных объектов и (или) объектов искусственного происхождения

Обозначение части границ		Существующее описание прохождения части границ	Измененное (уточненное) описание прохождения части границ
от точки	до точки		
1	2	3	4
—	—	—	—

КАРТА (ПЛАН)

Республика Башкортостан, Хайбуллинский р-н, с/с Маканский, д. Воздвиженка
(наименование объекта землеустройства)

План границ объекта землеустройства



Масштаб 1: 35124

Используемые условные знаки и обозначения:

- — граница объекта землеустройства,
- - - — установленная граница муниципального образования,
- - - — установленная граница населенного пункта,
- — граница земельного участка,
- — характерная точка объекта землеустройства.

Подпись _____ Родоская Н. И. Дата «__» _____ г.

Место для оттиска печати лица, составившего карту (план) объекта землеустройства

КАРТА (ПЛАН)

Республика Башкортостан, Хайбуллинский р-н, с/с Маканский, д. Мамбетово
(наименование объекта землеустройства)

Титульный лист**1. Сведения о заказчике землеустроительных работ:****О физическом лице:**

Фамилия, имя, отчество (отчество указывается при наличии) —

О юридическом лице, органе государственной власти, органе местного самоуправления:Полное наименование *Администрация сельского поселения Маканский сельсовет Муниципального района Хайбуллинский район Республики Башкортостан*

Страна регистрации (инкорпорации) (указывается в отношении иностранного юридического лица) —

Фамилия и инициалы уполномоченного представителя, его должность, реквизиты доверенности (если представитель действует по доверенности) *Мамбетов Р. М., Глава сельского поселения*Подпись _____ *Мамбетов Р. М., Глава
сельского поселения*

Дата «___» _____ г.

Место для оттиска печати заказчика

2. Сведения об исполнителе землеустроительных работ:	
Об индивидуальном предпринимателе:	
Фамилия, имя, отчество (отчество указывается при наличии) —	
Идентификационный номер налогоплательщика —	
Контактный телефон и почтовый адрес —	
Номер квалификационного аттестата кадастрового инженера (если исполнителем является кадастровый инженер) —	
О юридическом лице:	
Полное наименование <i>ГБУ "Республиканский градостроительный центр"</i>	
Основной государственный регистрационный номер <i>1020202553546</i>	
Контактный телефон и почтовый адрес <i>тел: 273-75-78; Республика Башкортостан, г.Уфа, Кировский район, улица Коммунистическая, д.59</i>	
Фамилия и инициалы уполномоченного представителя юридического лица, его должность, реквизиты доверенности (если представитель действует по доверенности) —	
Сведения о кадастровом инженерере <i>Родосская Наталья Игоревна, 02-13-867</i>	
Подпись <i>Родосская Н. И.</i>	Дата «___» _____ г.
Место для оттиска печати лица, составившего карту (план) объекта землеустройства	
3. Сведения о согласовании карты (плана) объекта землеустройства:	
Полное наименование органа (организации), с которым осуществляется согласование, фамилия и инициалы уполномоченного лица, его должность —	
Реквизиты письма (дата и номер, если согласование оформлено в виде письма) —	
Подпись —	Дата —
Место для оттиска печати органа (организации), с которым осуществляется согласование	

4. Информация о передаче карты (плана) объекта землеустройства в государственный фонд данных, полученных в результате проведения землеустройства:

Регистрационный № -

Дата передачи « ___ » _____ 2.

-

(наименование органа (организации), осуществляющего хранение землеустроительной документации)

КАРТА (ПЛАН)**Республика Башкортостан, Хайбуллинский р-н, с/с Маканский, д. Мамбетово**
(наименование объекта землеустройства)

№ п/п	Содержание	Номера листов
1	2	3
1	Основания для проведения землеустроительных работ и исходные данные	5
2	Сведения об объекте землеустройства	11
3	Сведения о местоположении границ объекта землеустройства	12
4	Сведения о местоположении измененных (уточненных) границ объекта землеустройства	22
5	План границ объекта землеустройства	23

КАРТА (ПЛАН)**Республика Башкортостан, Хайбуллинский р-н, с/с Маканский, д. Мамбетово**

(наименование объекта землеустройства)

Основания для проведения землеустроительных работ и исходные данные**Перечень документов**

№ п/п	Наименование и реквизиты документа	Сведения об органе (организации), подготовившем или принявшем документ
1	2	3
1	Кадастровый план территории №КУВИ-001/2022-22936467 от 18.02.2022	Филиал федерального государственного бюджетного учреждения «Федеральная кадастровая палата Федеральной службы государственной регистрации, кадастра и картографии» по Республике Башкортостан
2	Кадастровый план территории №КУВИ-001/2022-22941296 от 18.02.2022	Филиал федерального государственного бюджетного учреждения «Федеральная кадастровая палата Федеральной службы государственной регистрации, кадастра и картографии» по Республике Башкортостан
3	Кадастровый план территории №КУВИ-001/2022-22944338 от 18.02.2022	Филиал федерального государственного бюджетного учреждения «Федеральная кадастровая палата Федеральной службы государственной регистрации, кадастра и картографии» по Республике Башкортостан
4	Кадастровый план территории №КУВИ-001/2022-22948506 от 18.02.2022	Филиал федерального государственного бюджетного учреждения «Федеральная кадастровая палата Федеральной службы государственной регистрации, кадастра и картографии» по Республике Башкортостан
5	Кадастровый план территории №КУВИ-001/2022-23103903 от 18.02.2022	Филиал федерального государственного бюджетного учреждения «Федеральная кадастровая палата Федеральной службы государственной регистрации, кадастра и картографии» по Республике Башкортостан
6	Кадастровый план территории №КУВИ-001/2022-23116181 от 18.02.2022	Филиал федерального государственного бюджетного учреждения «Федеральная кадастровая палата Федеральной службы государственной регистрации, кадастра и картографии» по Республике Башкортостан
7	Кадастровый план территории №КУВИ-001/2022-23119597 от 18.02.2022	Филиал федерального государственного бюджетного учреждения «Федеральная кадастровая палата Федеральной службы государственной регистрации, кадастра и картографии» по Республике Башкортостан

КАРТА (ПЛАН)**Республика Башкортостан, Хайбуллинский р-н, с/с Маканский, д. Мамбетово**

(наименование объекта землеустройства)

Основания для проведения землеустроительных работ и исходные данные

1	2	3
8	Кадастровый план территории №КУВИ-001/2022-23123234 от 18.02.2022	Филиал федерального государственного бюджетного учреждения «Федеральная кадастровая палата Федеральной службы государственной регистрации, кадастра и картографии» по Республике Башкортостан
9	Кадастровый план территории №КУВИ-001/2022-23137293 от 18.02.2022	Филиал федерального государственного бюджетного учреждения «Федеральная кадастровая палата Федеральной службы государственной регистрации, кадастра и картографии» по Республике Башкортостан
10	Кадастровый план территории №КУВИ-001/2022-23139893 от 18.02.2022	Филиал федерального государственного бюджетного учреждения «Федеральная кадастровая палата Федеральной службы государственной регистрации, кадастра и картографии» по Республике Башкортостан
11	Кадастровый план территории №КУВИ-001/2022-23179911 от 18.02.2022	Филиал федерального государственного бюджетного учреждения «Федеральная кадастровая палата Федеральной службы государственной регистрации, кадастра и картографии» по Республике Башкортостан
12	Кадастровый план территории №КУВИ-001/2022-23182704 от 18.02.2022	Филиал федерального государственного бюджетного учреждения «Федеральная кадастровая палата Федеральной службы государственной регистрации, кадастра и картографии» по Республике Башкортостан
13	Кадастровый план территории №КУВИ-001/2022-23184981 от 18.02.2022	Филиал федерального государственного бюджетного учреждения «Федеральная кадастровая палата Федеральной службы государственной регистрации, кадастра и картографии» по Республике Башкортостан
14	Кадастровый план территории №КУВИ-001/2022-23191983 от 18.02.2022	Филиал федерального государственного бюджетного учреждения «Федеральная кадастровая палата Федеральной службы государственной регистрации, кадастра и картографии» по Республике Башкортостан

КАРТА (ПЛАН)**Республика Башкортостан, Хайбуллинский р-н, с/с Маканский, д. Мамбетово**

(наименование объекта землеустройства)

Основания для проведения землеустроительных работ и исходные данные

1	2	3
15	Кадастровый план территории №КУВИ-001/2022-23195295 от 18.02.2022	Филиал федерального государственного бюджетного учреждения «Федеральная кадастровая палата Федеральной службы государственной регистрации, кадастра и картографии» по Республике Башкортостан
16	Кадастровый план территории №КУВИ-001/2022-23196780 от 18.02.2022	Филиал федерального государственного бюджетного учреждения «Федеральная кадастровая палата Федеральной службы государственной регистрации, кадастра и картографии» по Республике Башкортостан
17	Кадастровый план территории №КУВИ-001/2022-23199342 от 18.02.2022	Филиал федерального государственного бюджетного учреждения «Федеральная кадастровая палата Федеральной службы государственной регистрации, кадастра и картографии» по Республике Башкортостан
18	Кадастровый план территории №КУВИ-001/2022-23205383 от 18.02.2022	Филиал федерального государственного бюджетного учреждения «Федеральная кадастровая палата Федеральной службы государственной регистрации, кадастра и картографии» по Республике Башкортостан
19	Кадастровый план территории №КУВИ-001/2022-23867696 от 21.02.2022	Филиал федерального государственного бюджетного учреждения «Федеральная кадастровая палата Федеральной службы государственной регистрации, кадастра и картографии» по Республике Башкортостан
20	Кадастровый план территории №КУВИ-001/2022-23212986 от 18.02.2022	Филиал федерального государственного бюджетного учреждения «Федеральная кадастровая палата Федеральной службы государственной регистрации, кадастра и картографии» по Республике Башкортостан
21	Кадастровый план территории №КУВИ-001/2022-23216106 от 18.02.2022	Филиал федерального государственного бюджетного учреждения «Федеральная кадастровая палата Федеральной службы государственной регистрации, кадастра и картографии» по Республике Башкортостан

КАРТА (ПЛАН)**Республика Башкортостан, Хайбуллинский р-н, с/с Маканский, д. Мамбетово**

(наименование объекта землеустройства)

Основания для проведения землеустроительных работ и исходные данные

1	2	3
22	Кадастровый план территории №КУВИ-001/2022-23220103 от 18.02.2022	Филиал федерального государственного бюджетного учреждения «Федеральная кадастровая палата Федеральной службы государственной регистрации, кадастра и картографии» по Республике Башкортостан
23	Кадастровый план территории №КУВИ-001/2022-23225117 от 18.02.2022	Филиал федерального государственного бюджетного учреждения «Федеральная кадастровая палата Федеральной службы государственной регистрации, кадастра и картографии» по Республике Башкортостан
24	Кадастровый план территории №КУВИ-001/2022-23872075 от 21.02.2022	Филиал федерального государственного бюджетного учреждения «Федеральная кадастровая палата Федеральной службы государственной регистрации, кадастра и картографии» по Республике Башкортостан
25	Кадастровый план территории №КУВИ-001/2022-23872854 от 21.02.2022	Филиал федерального государственного бюджетного учреждения «Федеральная кадастровая палата Федеральной службы государственной регистрации, кадастра и картографии» по Республике Башкортостан
26	Кадастровый план территории №КУВИ-001/2022-23873964 от 21.02.2022	Филиал федерального государственного бюджетного учреждения «Федеральная кадастровая палата Федеральной службы государственной регистрации, кадастра и картографии» по Республике Башкортостан
27	Кадастровый план территории №КУВИ-001/2022-23875832 от 21.02.2022	Филиал федерального государственного бюджетного учреждения «Федеральная кадастровая палата Федеральной службы государственной регистрации, кадастра и картографии» по Республике Башкортостан
28	Кадастровый план территории №КУВИ-001/2022-23876713 от 21.02.2022	Филиал федерального государственного бюджетного учреждения «Федеральная кадастровая палата Федеральной службы государственной регистрации, кадастра и картографии» по Республике Башкортостан

КАРТА (ПЛАН)**Республика Башкортостан, Хайбуллинский р-н, с/с Маканский, д. Мамбетово**

(наименование объекта землеустройства)

Основания для проведения землеустроительных работ и исходные данные

1	2	3
29	Кадастровый план территории №КУВИ-001/2022-23877664 от 21.02.2022	Филиал федерального государственного бюджетного учреждения «Федеральная кадастровая палата Федеральной службы государственной регистрации, кадастра и картографии» по Республике Башкортостан
30	Кадастровый план территории №КУВИ-001/2022-23879373 от 21.02.2022	Филиал федерального государственного бюджетного учреждения «Федеральная кадастровая палата Федеральной службы государственной регистрации, кадастра и картографии» по Республике Башкортостан
31	Кадастровый план территории №КУВИ-001/2022-23882810 от 21.02.2022	Филиал федерального государственного бюджетного учреждения «Федеральная кадастровая палата Федеральной службы государственной регистрации, кадастра и картографии» по Республике Башкортостан
32	Кадастровый план территории №КУВИ-001/2022-23884499 от 21.02.2022	Филиал федерального государственного бюджетного учреждения «Федеральная кадастровая палата Федеральной службы государственной регистрации, кадастра и картографии» по Республике Башкортостан
33	Кадастровый план территории №02/18/1-1300590 от 09.10.2018	Филиал федерального государственного бюджетного учреждения "Федеральная кадастровая палата Федеральной службы государственной регистрации, кадастра и картографии" по Республике Башкортостан. Начальник отдела Романовская Светлана Владимировна
34	Кадастровый план территории №02/18/1-1300577 от 09.10.2018	Филиал федерального государственного бюджетного учреждения "Федеральная кадастровая палата Федеральной службы государственной регистрации, кадастра и картографии" по Республике Башкортостан. Начальник отдела Романовская Светлана Владимировна
35	Кадастровый план территории №02/18/1-1303032 от 09.10.2018	Филиал федерального государственного бюджетного учреждения "Федеральная кадастровая палата Федеральной службы государственной регистрации, кадастра и картографии" по Республике Башкортостан. Начальник отдела Романовская Светлана Владимировна

КАРТА (ПЛАН)**Республика Башкортостан, Хайбуллинский р-н, с/с Маканский, д. Мамбетово**

(наименование объекта землеустройства)

Основания для проведения землеустроительных работ и исходные данные

1	2	3
36	Кадастровый план территории №02/18/1-1300594 от 09.10.2018	Филиал федерального государственного бюджетного учреждения "Федеральная кадастровая палата Федеральной службы государственной регистрации, кадастра и картографии" по Республике Башкортостан. Начальник отдела Романовская Светлана Владимировна
37	Кадастровый план территории №02/18/1-1303011 от 09.10.2018	Филиал федерального государственного бюджетного учреждения "Федеральная кадастровая палата Федеральной службы государственной регистрации, кадастра и картографии" по Республике Башкортостан. Начальник отдела Романовская Светлана Владимировна
38	Кадастровый план территории №02/18/1-1303007 от 09.10.2018	Филиал федерального государственного бюджетного учреждения "Федеральная кадастровая палата Федеральной службы государственной регистрации, кадастра и картографии" по Республике Башкортостан. Начальник отдела Романовская Светлана Владимировна
39	Кадастровый план территории №02/18/1-1300587 от 09.10.2018	Филиал федерального государственного бюджетного учреждения "Федеральная кадастровая палата Федеральной службы государственной регистрации, кадастра и картографии" по Республике Башкортостан. Начальник отдела Романовская Светлана Владимировна

КАРТА (ПЛАН)**Республика Башкортостан, Хайбуллинский р-н, с/с Маканский, д. Мамбетово**
(наименование объекта землеустройства)**Сведения об объекте землеустройства**

№ п/п	Характеристики объекта землеустройства	Описание характеристик
1	2	3
1.	Местоположение объекта землеустройства	граница Республика Башкортостан, Хайбуллинский р-н, с/с Маканский, д. Мамбетово
2.	Площадь объекта землеустройства ± величина погрешности определения площади (P ± ΔP)	154.49±0.04 га
3.	Иные характеристики объекта землеустройства	—

КАРТА (ПЛАН)**Республика Башкортостан, Хайбуллинский р-н, с/с Маканский, д. Мамбетово**

(наименование объекта землеустройства)

Сведения о местоположении границ объекта землеустройства**1. Система координат МСК-02****2. Сведения о характерных точках границ объекта землеустройства**

Обозначение характерных точек границы	Координаты, м		Метод определения координат и средняя квадратическая погрешность положения характерной точки (M _t), м	Описание закрепления точки
	X	Y		
1	2	3	4	5
1	338620.88	2327147.62	Картометрический метод; 0.10	-
2	338625.80	2327155.84	Картометрический метод; 0.10	-
3	338633.34	2327172.38	Картометрический метод; 0.10	-
4	338640.06	2327183.41	Картометрический метод; 0.10	-
5	338655.40	2327198.61	Картометрический метод; 0.10	-
6	338681.63	2327227.26	Картометрический метод; 0.10	-
7	338700.06	2327246.64	Картометрический метод; 0.10	-
8	338712.57	2327259.97	Картометрический метод; 0.10	-
9	338738.94	2327288.21	Картометрический метод; 0.10	-
10	338752.53	2327301.26	Картометрический метод; 0.10	-
11	338768.94	2327313.78	Картометрический метод; 0.10	-
12	338779.57	2327320.37	Картометрический метод; 0.10	-
13	338793.02	2327329.10	Картометрический метод; 0.10	-
14	338830.15	2327351.84	Картометрический метод; 0.10	-
15	338857.19	2327367.58	Картометрический метод; 0.10	-
16	338937.10	2327411.44	Картометрический метод; 0.10	-
17	339058.04	2327482.06	Картометрический метод; 0.10	-
18	339241.81	2327586.99	Картометрический метод; 0.10	-
19	339241.50	2327593.17	Картометрический метод; 0.10	-
20	339302.27	2327627.50	Картометрический метод; 0.10	-
21	339300.90	2327685.87	Картометрический метод; 0.10	-
22	339299.40	2327703.19	Картометрический метод; 0.10	-
23	339295.49	2327717.49	Картометрический метод; 0.10	-
24	339291.99	2327729.87	Картометрический метод; 0.10	-
25	339290.38	2327740.10	Картометрический метод; 0.10	-
26	339290.11	2327747.90	Картометрический метод; 0.10	-
27	339287.69	2327761.89	Картометрический метод; 0.10	-
28	339282.30	2327772.91	Картометрический метод; 0.10	-
29	339277.73	2327783.14	Картометрический метод; 0.10	-
30	339270.73	2327790.14	Картометрический метод; 0.10	-
31	339261.59	2327799.02	Картометрический метод; 0.10	-
32	339254.05	2327804.67	Картометрический метод; 0.10	-
33	339249.83	2327808.61	Картометрический метод; 0.10	-
34	339248.32	2327814.08	Картометрический метод; 0.10	-
35	339248.32	2327818.97	Картометрический метод; 0.10	-
36	339248.32	2327824.44	Картометрический метод; 0.10	-
37	339248.32	2327830.46	Картометрический метод; 0.10	-
38	339249.36	2327838.28	Картометрический метод; 0.10	-
39	339248.61	2327846.19	Картометрический метод; 0.10	-
40	339247.10	2327851.84	Картометрический метод; 0.10	-
41	339243.71	2327859.75	Картометрический метод; 0.10	-
42	339240.32	2327868.04	Картометрический метод; 0.10	-

КАРТА (ПЛАН)**Республика Башкортостан, Хайбуллинский р-н, с/с Маканский, д. Мамбетово**

(наименование объекта землеустройства)

Сведения о местоположении границ объекта землеустройства

1	2	3	4	5
43	339237.31	2327877.83	Картометрический метод; 0.10	-
44	339237.31	2327885.74	Картометрический метод; 0.10	-
45	339237.68	2327894.03	Картометрический метод; 0.10	-
46	339239.57	2327901.94	Картометрический метод; 0.10	-
47	339240.70	2327910.23	Картометрический метод; 0.10	-
48	339243.33	2327921.15	Картометрический метод; 0.10	-
49	339249.48	2327929.50	Картометрический метод; 0.10	-
50	339258.09	2327942.43	Картометрический метод; 0.10	-
51	339246.91	2327945.45	Картометрический метод; 0.10	-
52	339239.57	2327946.58	Картометрический метод; 0.10	-
53	339235.05	2327949.40	Картометрический метод; 0.10	-
54	339224.69	2327955.43	Картометрический метод; 0.10	-
55	339209.12	2327966.37	Картометрический метод; 0.10	-
56	339192.17	2327973.10	Картометрический метод; 0.10	-
57	339176.30	2327976.86	Картометрический метод; 0.10	-
58	339163.65	2327983.58	Картометрический метод; 0.10	-
59	339142.93	2327990.85	Картометрический метод; 0.10	-
60	339117.91	2327995.17	Картометрический метод; 0.10	-
61	339105.53	2327999.47	Картометрический метод; 0.10	-
62	339093.43	2328005.12	Картометрический метод; 0.10	-
63	339080.24	2328013.18	Картометрический метод; 0.10	-
64	339072.17	2328018.58	Картометрический метод; 0.10	-
65	339060.87	2328020.99	Картометрический метод; 0.10	-
66	339051.18	2328021.26	Картометрический метод; 0.10	-
67	339037.19	2328017.76	Картометрический метод; 0.10	-
68	339026.97	2328016.96	Картометрический метод; 0.10	-
69	339017.82	2328017.49	Картометрический метод; 0.10	-
70	339008.40	2328019.38	Картометрический метод; 0.10	-
71	339000.87	2328024.48	Картометрический метод; 0.10	-
72	338996.30	2328031.76	Картометрический метод; 0.10	-
73	338988.49	2328035.52	Картометрический метод; 0.10	-
74	338975.85	2328040.62	Картометрический метод; 0.10	-
75	338962.93	2328044.67	Картометрический метод; 0.10	-
76	338947.06	2328048.43	Картометрический метод; 0.10	-
77	338933.07	2328052.21	Картометрический метод; 0.10	-
78	338924.73	2328054.90	Картометрический метод; 0.10	-
79	338915.85	2328056.24	Картометрический метод; 0.10	-
80	338905.35	2328057.31	Картометрический метод; 0.10	-
81	338892.98	2328061.34	Картометрический метод; 0.10	-
82	338884.37	2328068.35	Картометрический метод; 0.10	-
83	338876.83	2328074.00	Картометрический метод; 0.10	-
84	338866.34	2328075.34	Картометрический метод; 0.10	-
85	338855.58	2328074.80	Картометрический метод; 0.10	-
86	338848.05	2328074.26	Картометрический метод; 0.10	-
87	338840.51	2328072.66	Картометрический метод; 0.10	-
88	338835.13	2328071.57	Картометрический метод; 0.10	-
89	338832.17	2328070.50	Картометрический метод; 0.10	-
90	338829.48	2328070.77	Картометрический метод; 0.10	-
91	338824.64	2328073.18	Картометрический метод; 0.10	-
92	338817.37	2328072.38	Картометрический метод; 0.10	-

КАРТА (ПЛАН)**Республика Башкортостан, Хайбуллинский р-н, с/с Маканский, д. Мамбетово**

(наименование объекта землеустройства)

Сведения о местоположении границ объекта землеустройства

1	2	3	4	5
93	338813.34	2328071.04	Картометрический метод; 0.10	-
94	338807.15	2328068.88	Картометрический метод; 0.10	-
95	338800.15	2328069.70	Картометрический метод; 0.10	-
96	338792.08	2328069.70	Картометрический метод; 0.10	-
97	338788.31	2328069.70	Картометрический метод; 0.10	-
98	338777.55	2328069.42	Картометрический метод; 0.10	-
99	338750.65	2328066.46	Картометрический метод; 0.10	-
100	338727.78	2328065.12	Картометрический метод; 0.10	-
101	338706.25	2328057.86	Картометрический метод; 0.10	-
102	338688.49	2328049.25	Картометрический метод; 0.10	-
103	338677.73	2328044.13	Картометрический метод; 0.10	-
104	338670.47	2328039.82	Картометрический метод; 0.10	-
105	338656.75	2328034.98	Картометрический метод; 0.10	-
106	338643.29	2328034.45	Картометрический метод; 0.10	-
107	338631.45	2328031.49	Картометрический метод; 0.10	-
108	338620.15	2328025.57	Картометрический метод; 0.10	-
109	338613.16	2328020.99	Картометрический метод; 0.10	-
110	338599.97	2328009.15	Картометрический метод; 0.10	-
111	338592.98	2327997.58	Картометрический метод; 0.10	-
112	338585.98	2327982.78	Картометрический метод; 0.10	-
113	338570.77	2327944.80	Картометрический метод; 0.10	-
114	338566.34	2327916.86	Картометрический метод; 0.10	-
115	338563.38	2327896.96	Картометрический метод; 0.10	-
116	338559.08	2327884.30	Картометрический метод; 0.10	-
117	338554.23	2327876.51	Картометрический метод; 0.10	-
118	338546.97	2327872.46	Картометрический метод; 0.10	-
119	338528.94	2327871.12	Картометрический метод; 0.10	-
120	338477.01	2327867.36	Картометрический метод; 0.10	-
121	338454.41	2327868.70	Картометрический метод; 0.10	-
122	338442.31	2327869.78	Картометрический метод; 0.10	-
123	338428.60	2327872.75	Картометрический метод; 0.10	-
124	338396.84	2327884.30	Картометрический метод; 0.10	-
125	338326.88	2327911.76	Картометрический метод; 0.10	-
126	338291.90	2327924.67	Картометрический метод; 0.10	-
127	338246.16	2327934.90	Картометрический метод; 0.10	-
128	338202.73	2327935.23	Картометрический метод; 0.10	-
129	338128.32	2327942.43	Картометрический метод; 0.10	-
130	338065.36	2327938.66	Картометрический метод; 0.10	-
131	337963.11	2327925.20	Картометрический метод; 0.10	-
132	337868.41	2327909.06	Картометрический метод; 0.10	-
133	337897.20	2327980.90	Картометрический метод; 0.10	-
134	337898.27	2327997.31	Картометрический метод; 0.10	-
135	337894.77	2328003.50	Картометрический метод; 0.10	-
136	337886.43	2328008.08	Картометрический метод; 0.10	-
137	337873.79	2328010.50	Картометрический метод; 0.10	-
138	337861.95	2328008.88	Картометрический метод; 0.10	-
139	337827.24	2327992.21	Картометрический метод; 0.10	-
140	337793.07	2327973.36	Картометрический метод; 0.10	-
141	337772.62	2327963.95	Картометрический метод; 0.10	-
142	337736.57	2327956.14	Картометрический метод; 0.10	-

КАРТА (ПЛАН)**Республика Башкортостан, Хайбуллинский р-н, с/с Маканский, д. Мамбетово**

(наименование объекта землеустройства)

Сведения о местоположении границ объекта землеустройства

1	2	3	4	5
143	337705.63	2327946.74	Картометрический метод; 0.10	-
144	337677.91	2327934.08	Картометрический метод; 0.10	-
145	337660.16	2327923.06	Картометрический метод; 0.10	-
146	337634.17	2327901.70	Картометрический метод; 0.10	-
147	337611.19	2327888.08	Картометрический метод; 0.10	-
148	337599.62	2327882.43	Картометрический метод; 0.10	-
149	337581.32	2327868.98	Картометрический метод; 0.10	-
150	337564.70	2327859.25	Картометрический метод; 0.10	-
151	337544.46	2327838.03	Картометрический метод; 0.10	-
152	337528.67	2327824.51	Картометрический метод; 0.10	-
153	337505.45	2327799.02	Картометрический метод; 0.10	-
154	337492.80	2327786.10	Картометрический метод; 0.10	-
155	337483.64	2327767.90	Картометрический метод; 0.10	-
156	337475.31	2327747.09	Картометрический метод; 0.10	-
157	337461.59	2327719.10	Картометрический метод; 0.10	-
158	337457.91	2327703.57	Картометрический метод; 0.10	-
159	337452.44	2327686.02	Картометрический метод; 0.10	-
160	337443.76	2327658.54	Картометрический метод; 0.10	-
161	337447.60	2327649.42	Картометрический метод; 0.10	-
162	337446.79	2327644.05	Картометрический метод; 0.10	-
163	337444.91	2327639.20	Картометрический метод; 0.10	-
164	337437.33	2327632.82	Картометрический метод; 0.10	-
165	337427.69	2327625.74	Картометрический метод; 0.10	-
166	337414.78	2327619.02	Картометрический метод; 0.10	-
167	337397.45	2327604.51	Картометрический метод; 0.10	-
168	337380.34	2327585.12	Картометрический метод; 0.10	-
169	337363.65	2327568.70	Картометрический метод; 0.10	-
170	337345.90	2327556.59	Картометрический метод; 0.10	-
171	337330.29	2327549.87	Картометрический метод; 0.10	-
172	337320.07	2327547.46	Картометрический метод; 0.10	-
173	337306.34	2327547.98	Картометрический метод; 0.10	-
174	337297.74	2327546.10	Картометрический метод; 0.10	-
175	337288.86	2327541.79	Картометрический метод; 0.10	-
176	337282.40	2327537.76	Картометрический метод; 0.10	-
177	337274.33	2327532.91	Картометрический метод; 0.10	-
178	337268.68	2327528.35	Картометрический метод; 0.10	-
179	337260.07	2327522.43	Картометрический метод; 0.10	-
180	337250.92	2327517.86	Картометрический метод; 0.10	-
181	337243.65	2327511.66	Картометрический метод; 0.10	-
182	337238.54	2327508.43	Картометрический метод; 0.10	-
183	337227.62	2327483.58	Картометрический метод; 0.10	-
184	337245.00	2327459.47	Картометрический метод; 0.10	-
185	337254.69	2327443.86	Картометрический метод; 0.10	-
186	337260.87	2327434.45	Картометрический метод; 0.10	-
187	337264.10	2327428.26	Картометрический метод; 0.10	-
188	337270.83	2327423.41	Картометрический метод; 0.10	-
189	337282.40	2327412.38	Картометрический метод; 0.10	-
190	337295.85	2327396.24	Картометрический метод; 0.10	-
191	337316.17	2327370.14	Картометрический метод; 0.10	-
192	337325.99	2327355.47	Картометрический метод; 0.10	-

КАРТА (ПЛАН)**Республика Башкортостан, Хайбуллинский р-н, с/с Маканский, д. Мамбетово**

(наименование объекта землеустройства)

Сведения о местоположении границ объекта землеустройства

1	2	3	4	5
193	337388.68	2327260.64	Картометрический метод; 0.10	-
194	337418.00	2327218.13	Картометрический метод; 0.10	-
195	337430.38	2327202.51	Картометрический метод; 0.10	-
196	337452.44	2327174.53	Картометрический метод; 0.10	-
197	337522.67	2327076.59	Картометрический метод; 0.10	-
198	337533.97	2327058.83	Картометрический метод; 0.10	-
199	337546.61	2327041.62	Картометрический метод; 0.10	-
200	337569.21	2327016.34	Картометрический метод; 0.10	-
201	337577.82	2327006.37	Картометрический метод; 0.10	-
202	337591.01	2326991.57	Картометрический метод; 0.10	-
203	337605.54	2326974.90	Картометрический метод; 0.10	-
204	337621.14	2326961.17	Картометрический метод; 0.10	-
205	337637.82	2326947.98	Картометрический метод; 0.10	-
206	337648.59	2326940.99	Картометрический метод; 0.10	-
207	337664.19	2326930.22	Картометрический метод; 0.10	-
208	337687.60	2326917.31	Картометрический метод; 0.10	-
209	337714.77	2326902.26	Картометрический метод; 0.10	-
210	337737.11	2326891.49	Картометрический метод; 0.10	-
211	337759.71	2326881.79	Картометрический метод; 0.10	-
212	337780.42	2326874.53	Картометрический метод; 0.10	-
213	337803.29	2326868.62	Картометрический метод; 0.10	-
214	337823.74	2326864.05	Картометрический метод; 0.10	-
215	337851.72	2326857.58	Картометрический метод; 0.10	-
216	337895.58	2326850.05	Картометрический метод; 0.10	-
217	337910.92	2326847.63	Картометрический метод; 0.10	-
218	337928.79	2326846.74	Картометрический метод; 0.10	-
219	337966.07	2326849.25	Картометрический метод; 0.10	-
220	337990.83	2326852.74	Картометрический метод; 0.10	-
221	338030.65	2326858.38	Картометрический метод; 0.10	-
222	338053.25	2326862.70	Картометрический метод; 0.10	-
223	338076.66	2326869.70	Картометрический метод; 0.10	-
224	338105.45	2326881.54	Картометрический метод; 0.10	-
225	338138.00	2326898.75	Картометрический метод; 0.10	-
226	338194.24	2326927.26	Картометрический метод; 0.10	-
227	338308.85	2326988.88	Картометрический метод; 0.10	-
228	338356.21	2327010.67	Картометрический метод; 0.10	-
229	338357.63	2327011.35	Картометрический метод; 0.10	-
230	338372.24	2327032.62	Картометрический метод; 0.10	-
231	338525.52	2327255.97	Картометрический метод; 0.10	-
232	338582.00	2327199.48	Картометрический метод; 0.10	-
233	338608.41	2327164.26	Картометрический метод; 0.10	-
1	338620.88	2327147.62	Картометрический метод; 0.10	-

3. Сведения о характерных точках части (частей) границы объекта землеустройства

Часть №

—

—

—

—

—

КАРТА (ПЛАН)

Республика Башкортостан, Хайбуллинский р-н, с/с Маканский, д. Мамбетово
(наименование объекта землеустройства)

Сведения о местоположении границ объекта землеустройства**4. Сведения о частях границ объекта землеустройства, совпадающих с местоположением внешних границ природных объектов и (или) объектов искусственного происхождения**

Обозначение части границ		Описание прохождения части границ
от точки	до точки	
1	2	3
1	2	—
2	3	—
3	4	—
4	5	—
5	6	—
6	7	—
7	8	—
8	9	—
9	10	—
10	11	—
11	12	—
12	13	—
13	14	—
14	15	—
15	16	—
16	17	—
17	18	—
18	19	—
19	20	—
20	21	—
21	22	—
22	23	—
23	24	—
24	25	—
25	26	—
26	27	—
27	28	—
28	29	—
29	30	—
30	31	—
31	32	—
32	33	—
33	34	—
34	35	—
35	36	—
36	37	—
37	38	—
38	39	—
39	40	—
40	41	—
41	42	—
42	43	—
43	44	—
44	45	—
45	46	—

КАРТА (ПЛАН)**Республика Башкортостан, Хайбуллинский р-н, с/с Маканский, д. Мамбетово**
(наименование объекта землеустройства)**Сведения о местоположении границ объекта землеустройства**

1	2	3
46	47	—
47	48	—
48	49	—
49	50	—
50	51	—
51	52	—
52	53	—
53	54	—
54	55	—
55	56	—
56	57	—
57	58	—
58	59	—
59	60	—
60	61	—
61	62	—
62	63	—
63	64	—
64	65	—
65	66	—
66	67	—
67	68	—
68	69	—
69	70	—
70	71	—
71	72	—
72	73	—
73	74	—
74	75	—
75	76	—
76	77	—
77	78	—
78	79	—
79	80	—
80	81	—
81	82	—
82	83	—
83	84	—
84	85	—
85	86	—
86	87	—
87	88	—
88	89	—
89	90	—
90	91	—
91	92	—
92	93	—
93	94	—
94	95	—
95	96	—

КАРТА (ПЛАН)**Республика Башкортостан, Хайбуллинский р-н, с/с Маканский, д. Мамбетово**
(наименование объекта землеустройства)**Сведения о местоположении границ объекта землеустройства**

1	2	3
96	97	—
97	98	—
98	99	—
99	100	—
100	101	—
101	102	—
102	103	—
103	104	—
104	105	—
105	106	—
106	107	—
107	108	—
108	109	—
109	110	—
110	111	—
111	112	—
112	113	—
113	114	—
114	115	—
115	116	—
116	117	—
117	118	—
118	119	—
119	120	—
120	121	—
121	122	—
122	123	—
123	124	—
124	125	—
125	126	—
126	127	—
127	128	—
128	129	—
129	130	—
130	131	—
131	132	—
132	133	—
133	134	—
134	135	—
135	136	—
136	137	—
137	138	—
138	139	—
139	140	—
140	141	—
141	142	—
142	143	—
143	144	—
144	145	—
145	146	—

КАРТА (ПЛАН)**Республика Башкортостан, Хайбуллинский р-н, с/с Маканский, д. Мамбетово**
(наименование объекта землеустройства)**Сведения о местоположении границ объекта землеустройства**

1	2	3
146	147	—
147	148	—
148	149	—
149	150	—
150	151	—
151	152	—
152	153	—
153	154	—
154	155	—
155	156	—
156	157	—
157	158	—
158	159	—
159	160	—
160	161	—
161	162	—
162	163	—
163	164	—
164	165	—
165	166	—
166	167	—
167	168	—
168	169	—
169	170	—
170	171	—
171	172	—
172	173	—
173	174	—
174	175	—
175	176	—
176	177	—
177	178	—
178	179	—
179	180	—
180	181	—
181	182	—
182	183	—
183	184	—
184	185	—
185	186	—
186	187	—
187	188	—
188	189	—
189	190	—
190	191	—
191	192	—
192	193	—
193	194	—
194	195	—
195	196	—

КАРТА (ПЛАН)**Республика Башкортостан, Хайбуллинский р-н, с/с Маканский, д. Мамбетово**
(наименование объекта землеустройства)**Сведения о местоположении границ объекта землеустройства**

1	2	3
196	197	—
197	198	—
198	199	—
199	200	—
200	201	—
201	202	—
202	203	—
203	204	—
204	205	—
205	206	—
206	207	—
207	208	—
208	209	—
209	210	—
210	211	—
211	212	—
212	213	—
213	214	—
214	215	—
215	216	—
216	217	—
217	218	—
218	219	—
219	220	—
220	221	—
221	222	—
222	223	—
223	224	—
224	225	—
225	226	—
226	227	—
227	228	—
228	229	—
229	230	—
230	231	—
231	232	—
232	233	—
233	1	—

КАРТА (ПЛАН)

Республика Башкортостан, Хайбуллинский р-н, с/с Маканский, д. Мамбетово
(наименование объекта землеустройства)

**Сведения о местоположении измененных (уточненных) границ объекта
землеустройства**

1. Система координат МСК-02

2. Сведения о характерных точках границ объекта землеустройства

Обозначение характерных точек границ	Существующие координаты, м		Измененные (уточненные) координаты, м		Метод определения координат и средняя квадратическая погрешность положения характерной точки (M _t), м	Описание закрепления точки
	X	Y	X	Y		
1	2	3	4	5	6	7
—	—	—	—	—	—	—

3. Сведения о характерных точках части (частей) границы объекта землеустройства

Часть №

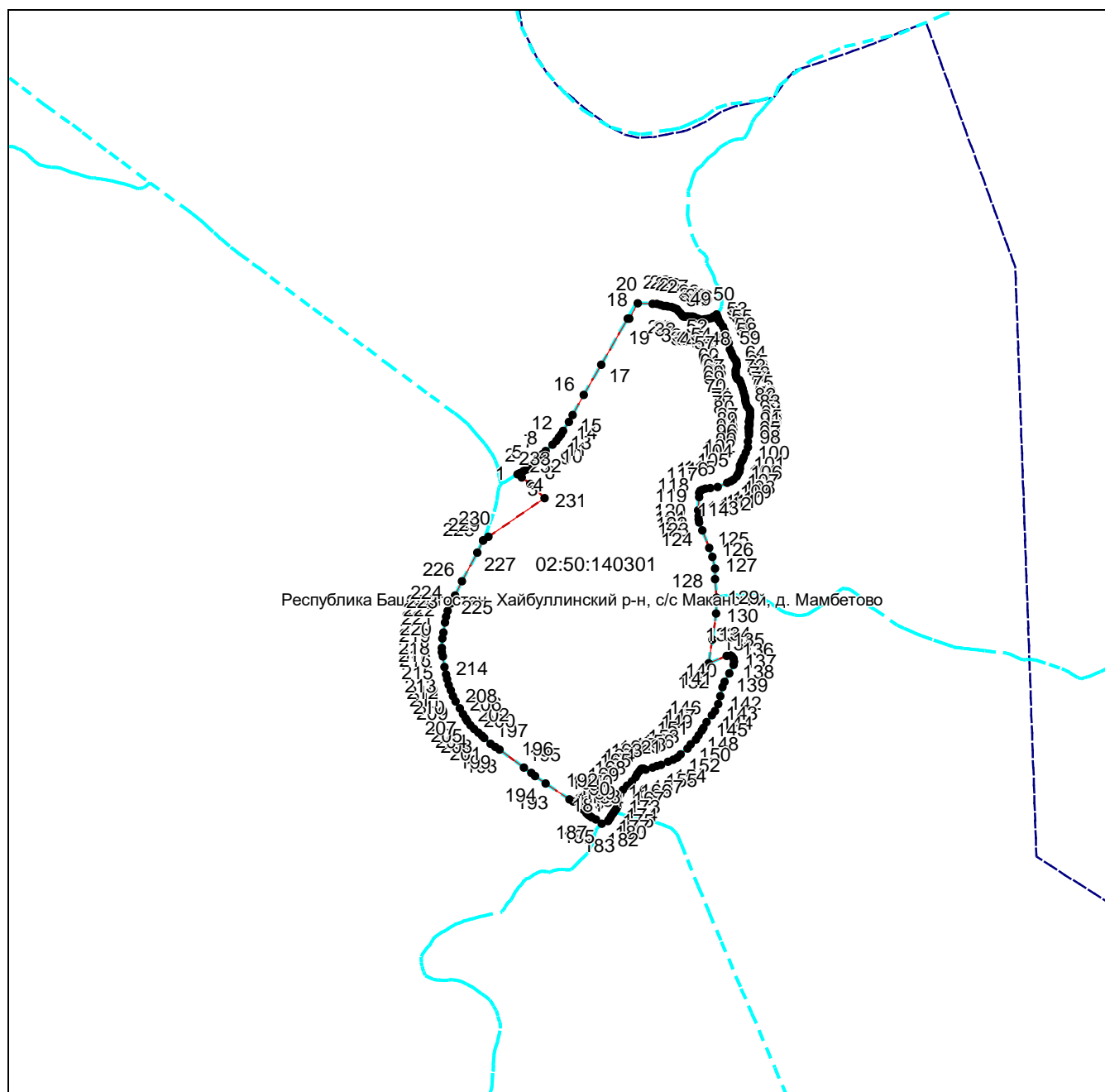
—	—	—	—	—	—	—
---	---	---	---	---	---	---

4. Сведения о частях границ объекта землеустройства, совпадающих с местоположением внешних границ природных объектов и (или) объектов искусственного происхождения

Обозначение части границ		Существующее описание прохождения части границ	Измененное (уточненное) описание прохождения части границ
от точки	до точки		
1	2	3	4
—	—	—	—

КАРТА (ПЛАН)

Республика Башкортостан, Хайбуллинский р-н, с/с Маканский, д. Мамбетово
(наименование объекта землеустройства)

План границ объекта землеустройства

Масштаб 1: 24918

Используемые условные знаки и обозначения:

- — граница объекта землеустройства,
- - - — установленная граница муниципального образования,
- · - · - — установленная граница населенного пункта,
- — граница земельного участка,
- — характерная точка объекта землеустройства.

Подпись _____ Родоская Н. И. Дата «__» _____ г.

Место для оттиска печати лица, составившего карту (план) объекта землеустройства

КАРТА (ПЛАН)

Республика Башкортостан, Хайбуллинский р-н, с/с Маканский, д. Сагитово
(наименование объекта землеустройства)

Титульный лист**1. Сведения о заказчике землеустроительных работ:****О физическом лице:**

Фамилия, имя, отчество (отчество указывается при наличии) —

О юридическом лице, органе государственной власти, органе местного самоуправления:Полное наименование *Администрация сельского поселения Маканский сельсовет Муниципального района Хайбуллинский район Республики Башкортостан*

Страна регистрации (инкорпорации) (указывается в отношении иностранного юридического лица) —

Фамилия и инициалы уполномоченного представителя, его должность, реквизиты доверенности (если представитель действует по доверенности) *Мамбетов Р. М., Глава сельского поселения*Подпись _____ *Мамбетов Р. М., Глава
сельского поселения*

Дата «___» _____ г.

Место для оттиска печати заказчика

2. Сведения об исполнителе землеустроительных работ:	
Об индивидуальном предпринимателе:	
Фамилия, имя, отчество (отчество указывается при наличии) —	
Идентификационный номер налогоплательщика —	
Контактный телефон и почтовый адрес —	
Номер квалификационного аттестата кадастрового инженера (если исполнителем является кадастровый инженер) —	
О юридическом лице:	
Полное наименование <i>ГБУ "Республиканский градостроительный центр"</i>	
Основной государственный регистрационный номер <i>1020202553546</i>	
Контактный телефон и почтовый адрес <i>тел: 273-75-78; Республика Башкортостан, г.Уфа, Кировский район, улица Коммунистическая, д.59</i>	
Фамилия и инициалы уполномоченного представителя юридического лица, его должность, реквизиты доверенности (если представитель действует по доверенности) —	
Сведения о кадастровом инженерере <i>Родосская Наталья Игоревна, 02-13-867</i>	
Подпись <i>Родосская Н. И.</i>	Дата «___» _____ г.
Место для оттиска печати лица, составившего карту (план) объекта землеустройства	
3. Сведения о согласовании карты (плана) объекта землеустройства:	
Полное наименование органа (организации), с которым осуществляется согласование, фамилия и инициалы уполномоченного лица, его должность —	
Реквизиты письма (дата и номер, если согласование оформлено в виде письма) —	
Подпись —	Дата —
Место для оттиска печати органа (организации), с которым осуществляется согласование	

4. Информация о передаче карты (плана) объекта землеустройства в государственный фонд данных, полученных в результате проведения землеустройства:

Регистрационный № -

Дата передачи « ___ » _____ г.

-

(наименование органа (организации), осуществляющего хранение землеустроительной документации)

КАРТА (ПЛАН)
Республика Башкортостан, Хайбуллинский р-н, с/с Моканский, д. Сагитово
(наименование объекта землеустройства)

№ п/п	Содержание	Номера листов
1	2	3
1	Основания для проведения землеустроительных работ и исходные данные	5
2	Сведения об объекте землеустройства	11
3	Сведения о местоположении границ объекта землеустройства	12
4	Сведения о местоположении измененных (уточненных) границ объекта землеустройства	26
5	План границ объекта землеустройства	27

КАРТА (ПЛАН)**Республика Башкортостан, Хайбуллинский р-н, с/с Маканский, д. Сагитово**
(наименование объекта землеустройства)**Основания для проведения землеустроительных работ и исходные данные****Перечень документов**

№ п/п	Наименование и реквизиты документа	Сведения об органе (организации), подготовившем или принявшем документ
1	2	3
1	Кадастровый план территории №КУВИ-001/2022-22936467 от 18.02.2022	Филиал федерального государственного бюджетного учреждения «Федеральная кадастровая палата Федеральной службы государственной регистрации, кадастра и картографии» по Республике Башкортостан
2	Кадастровый план территории №КУВИ-001/2022-22941296 от 18.02.2022	Филиал федерального государственного бюджетного учреждения «Федеральная кадастровая палата Федеральной службы государственной регистрации, кадастра и картографии» по Республике Башкортостан
3	Кадастровый план территории №КУВИ-001/2022-22944338 от 18.02.2022	Филиал федерального государственного бюджетного учреждения «Федеральная кадастровая палата Федеральной службы государственной регистрации, кадастра и картографии» по Республике Башкортостан
4	Кадастровый план территории №КУВИ-001/2022-22948506 от 18.02.2022	Филиал федерального государственного бюджетного учреждения «Федеральная кадастровая палата Федеральной службы государственной регистрации, кадастра и картографии» по Республике Башкортостан
5	Кадастровый план территории №КУВИ-001/2022-23103903 от 18.02.2022	Филиал федерального государственного бюджетного учреждения «Федеральная кадастровая палата Федеральной службы государственной регистрации, кадастра и картографии» по Республике Башкортостан
6	Кадастровый план территории №КУВИ-001/2022-23116181 от 18.02.2022	Филиал федерального государственного бюджетного учреждения «Федеральная кадастровая палата Федеральной службы государственной регистрации, кадастра и картографии» по Республике Башкортостан
7	Кадастровый план территории №КУВИ-001/2022-23119597 от 18.02.2022	Филиал федерального государственного бюджетного учреждения «Федеральная кадастровая палата Федеральной службы государственной регистрации, кадастра и картографии» по Республике Башкортостан

КАРТА (ПЛАН)**Республика Башкортостан, Хайбуллинский р-н, с/с Маканский, д. Сагитово**

(наименование объекта землеустройства)

Основания для проведения землеустроительных работ и исходные данные

1	2	3
8	Кадастровый план территории №КУВИ-001/2022-23123234 от 18.02.2022	Филиал федерального государственного бюджетного учреждения «Федеральная кадастровая палата Федеральной службы государственной регистрации, кадастра и картографии» по Республике Башкортостан
9	Кадастровый план территории №КУВИ-001/2022-23137293 от 18.02.2022	Филиал федерального государственного бюджетного учреждения «Федеральная кадастровая палата Федеральной службы государственной регистрации, кадастра и картографии» по Республике Башкортостан
10	Кадастровый план территории №КУВИ-001/2022-23139893 от 18.02.2022	Филиал федерального государственного бюджетного учреждения «Федеральная кадастровая палата Федеральной службы государственной регистрации, кадастра и картографии» по Республике Башкортостан
11	Кадастровый план территории №КУВИ-001/2022-23179911 от 18.02.2022	Филиал федерального государственного бюджетного учреждения «Федеральная кадастровая палата Федеральной службы государственной регистрации, кадастра и картографии» по Республике Башкортостан
12	Кадастровый план территории №КУВИ-001/2022-23182704 от 18.02.2022	Филиал федерального государственного бюджетного учреждения «Федеральная кадастровая палата Федеральной службы государственной регистрации, кадастра и картографии» по Республике Башкортостан
13	Кадастровый план территории №КУВИ-001/2022-23184981 от 18.02.2022	Филиал федерального государственного бюджетного учреждения «Федеральная кадастровая палата Федеральной службы государственной регистрации, кадастра и картографии» по Республике Башкортостан
14	Кадастровый план территории №КУВИ-001/2022-23191983 от 18.02.2022	Филиал федерального государственного бюджетного учреждения «Федеральная кадастровая палата Федеральной службы государственной регистрации, кадастра и картографии» по Республике Башкортостан

КАРТА (ПЛАН)

Республика Башкортостан, Хайбуллинский р-н, с/с Маканский, д. Сагитово
 (наименование объекта землеустройства)

Основания для проведения землеустроительных работ и исходные данные

1	2	3
15	Кадастровый план территории №КУВИ-001/2022-23195295 от 18.02.2022	Филиал федерального государственного бюджетного учреждения «Федеральная кадастровая палата Федеральной службы государственной регистрации, кадастра и картографии» по Республике Башкортостан
16	Кадастровый план территории №КУВИ-001/2022-23196780 от 18.02.2022	Филиал федерального государственного бюджетного учреждения «Федеральная кадастровая палата Федеральной службы государственной регистрации, кадастра и картографии» по Республике Башкортостан
17	Кадастровый план территории №КУВИ-001/2022-23199342 от 18.02.2022	Филиал федерального государственного бюджетного учреждения «Федеральная кадастровая палата Федеральной службы государственной регистрации, кадастра и картографии» по Республике Башкортостан
18	Кадастровый план территории №КУВИ-001/2022-23205383 от 18.02.2022	Филиал федерального государственного бюджетного учреждения «Федеральная кадастровая палата Федеральной службы государственной регистрации, кадастра и картографии» по Республике Башкортостан
19	Кадастровый план территории №КУВИ-001/2022-23867696 от 21.02.2022	Филиал федерального государственного бюджетного учреждения «Федеральная кадастровая палата Федеральной службы государственной регистрации, кадастра и картографии» по Республике Башкортостан
20	Кадастровый план территории №КУВИ-001/2022-23212986 от 18.02.2022	Филиал федерального государственного бюджетного учреждения «Федеральная кадастровая палата Федеральной службы государственной регистрации, кадастра и картографии» по Республике Башкортостан
21	Кадастровый план территории №КУВИ-001/2022-23216106 от 18.02.2022	Филиал федерального государственного бюджетного учреждения «Федеральная кадастровая палата Федеральной службы государственной регистрации, кадастра и картографии» по Республике Башкортостан

КАРТА (ПЛАН)**Республика Башкортостан, Хайбуллинский р-н, с/с Маканский, д. Сагитово**
(наименование объекта землеустройства)**Основания для проведения землеустроительных работ и исходные данные**

1	2	3
22	Кадастровый план территории №КУВИ-001/2022-23220103 от 18.02.2022	Филиал федерального государственного бюджетного учреждения «Федеральная кадастровая палата Федеральной службы государственной регистрации, кадастра и картографии» по Республике Башкортостан
23	Кадастровый план территории №КУВИ-001/2022-23225117 от 18.02.2022	Филиал федерального государственного бюджетного учреждения «Федеральная кадастровая палата Федеральной службы государственной регистрации, кадастра и картографии» по Республике Башкортостан
24	Кадастровый план территории №КУВИ-001/2022-23872075 от 21.02.2022	Филиал федерального государственного бюджетного учреждения «Федеральная кадастровая палата Федеральной службы государственной регистрации, кадастра и картографии» по Республике Башкортостан
25	Кадастровый план территории №КУВИ-001/2022-23872854 от 21.02.2022	Филиал федерального государственного бюджетного учреждения «Федеральная кадастровая палата Федеральной службы государственной регистрации, кадастра и картографии» по Республике Башкортостан
26	Кадастровый план территории №КУВИ-001/2022-23873964 от 21.02.2022	Филиал федерального государственного бюджетного учреждения «Федеральная кадастровая палата Федеральной службы государственной регистрации, кадастра и картографии» по Республике Башкортостан
27	Кадастровый план территории №КУВИ-001/2022-23875832 от 21.02.2022	Филиал федерального государственного бюджетного учреждения «Федеральная кадастровая палата Федеральной службы государственной регистрации, кадастра и картографии» по Республике Башкортостан
28	Кадастровый план территории №КУВИ-001/2022-23876713 от 21.02.2022	Филиал федерального государственного бюджетного учреждения «Федеральная кадастровая палата Федеральной службы государственной регистрации, кадастра и картографии» по Республике Башкортостан

КАРТА (ПЛАН)**Республика Башкортостан, Хайбуллинский р-н, с/с Маканский, д. Сагитово**

(наименование объекта землеустройства)

Основания для проведения землеустроительных работ и исходные данные

1	2	3
29	Кадастровый план территории №КУВИ-001/2022-23877664 от 21.02.2022	Филиал федерального государственного бюджетного учреждения «Федеральная кадастровая палата Федеральной службы государственной регистрации, кадастра и картографии» по Республике Башкортостан
30	Кадастровый план территории №КУВИ-001/2022-23879373 от 21.02.2022	Филиал федерального государственного бюджетного учреждения «Федеральная кадастровая палата Федеральной службы государственной регистрации, кадастра и картографии» по Республике Башкортостан
31	Кадастровый план территории №КУВИ-001/2022-23882810 от 21.02.2022	Филиал федерального государственного бюджетного учреждения «Федеральная кадастровая палата Федеральной службы государственной регистрации, кадастра и картографии» по Республике Башкортостан
32	Кадастровый план территории №КУВИ-001/2022-23884499 от 21.02.2022	Филиал федерального государственного бюджетного учреждения «Федеральная кадастровая палата Федеральной службы государственной регистрации, кадастра и картографии» по Республике Башкортостан
33	Кадастровый план территории №02/18/1-1300590 от 09.10.2018	Филиал федерального государственного бюджетного учреждения "Федеральная кадастровая палата Федеральной службы государственной регистрации, кадастра и картографии" по Республике Башкортостан. Начальник отдела Романовская Светлана Владимировна
34	Кадастровый план территории №02/18/1-1300577 от 09.10.2018	Филиал федерального государственного бюджетного учреждения "Федеральная кадастровая палата Федеральной службы государственной регистрации, кадастра и картографии" по Республике Башкортостан. Начальник отдела Романовская Светлана Владимировна
35	Кадастровый план территории №02/18/1-1303032 от 09.10.2018	Филиал федерального государственного бюджетного учреждения "Федеральная кадастровая палата Федеральной службы государственной регистрации, кадастра и картографии" по Республике Башкортостан. Начальник отдела Романовская Светлана Владимировна

КАРТА (ПЛАН)**Республика Башкортостан, Хайбуллинский р-н, с/с Маканский, д. Сагитово**

(наименование объекта землеустройства)

Основания для проведения землеустроительных работ и исходные данные

1	2	3
36	Кадастровый план территории №02/18/1-1300594 от 09.10.2018	Филиал федерального государственного бюджетного учреждения "Федеральная кадастровая палата Федеральной службы государственной регистрации, кадастра и картографии" по Республике Башкортостан. Начальник отдела Романовская Светлана Владимировна
37	Кадастровый план территории №02/18/1-1303011 от 09.10.2018	Филиал федерального государственного бюджетного учреждения "Федеральная кадастровая палата Федеральной службы государственной регистрации, кадастра и картографии" по Республике Башкортостан. Начальник отдела Романовская Светлана Владимировна
38	Кадастровый план территории №02/18/1-1303007 от 09.10.2018	Филиал федерального государственного бюджетного учреждения "Федеральная кадастровая палата Федеральной службы государственной регистрации, кадастра и картографии" по Республике Башкортостан. Начальник отдела Романовская Светлана Владимировна
39	Кадастровый план территории №02/18/1-1300587 от 09.10.2018	Филиал федерального государственного бюджетного учреждения "Федеральная кадастровая палата Федеральной службы государственной регистрации, кадастра и картографии" по Республике Башкортостан. Начальник отдела Романовская Светлана Владимировна

КАРТА (ПЛАН)**Республика Башкортостан, Хайбуллинский р-н, с/с Маканский, д. Сагитово**
(наименование объекта землеустройства)**Сведения об объекте землеустройства**

№ п/п	Характеристики объекта землеустройства	Описание характеристик
1	2	3
1.	Местоположение объекта землеустройства	граница Республика Башкортостан, Хайбуллинский р-н, с/с Маканский, д. Сагитово
2.	Площадь объекта землеустройства ± величина погрешности определения площади (P ± ΔP)	121.48±0.04 га
3.	Иные характеристики объекта землеустройства	—

КАРТА (ПЛАН)**Республика Башкортостан, Хайбуллинский р-н, с/с Маканский, д. Сагитово**
(наименование объекта землеустройства)**Сведения о местоположении границ объекта землеустройства****1. Система координат МСК-02****2. Сведения о характерных точках границ объекта землеустройства**

Обозначение характерных точек границы	Координаты, м		Метод определения координат и средняя квадратическая погрешность положения характерной точки (M _п), м	Описание закрепления точки
	X	Y		
1	2	3	4	5
1	333326.85	2330300.72	Картометрический метод; 0.10	-
2	333328.46	2330311.74	Картометрический метод; 0.10	-
3	333330.08	2330317.94	Картометрический метод; 0.10	-
4	333331.96	2330324.13	Картометрический метод; 0.10	-
5	333334.92	2330328.70	Картометрический метод; 0.10	-
6	333345.14	2330342.69	Картометрический метод; 0.10	-
7	333349.99	2330352.37	Картометрический метод; 0.10	-
8	333350.26	2330359.38	Картометрический метод; 0.10	-
9	333352.68	2330365.82	Картометрический метод; 0.10	-
10	333353.48	2330372.82	Картометрический метод; 0.10	-
11	333354.02	2330379.01	Картометрический метод; 0.10	-
12	333359.13	2330388.70	Картометрический метод; 0.10	-
13	333360.21	2330392.74	Картометрический метод; 0.10	-
14	333361.56	2330396.77	Картометрический метод; 0.10	-
15	333358.33	2330409.41	Картометрический метод; 0.10	-
16	333355.64	2330419.38	Картометрический метод; 0.10	-
17	333353.22	2330427.98	Картометрический метод; 0.10	-
18	333348.10	2330440.08	Картометрический метод; 0.10	-
19	333345.41	2330446.82	Картометрический метод; 0.10	-
20	333345.41	2330454.88	Картометрический метод; 0.10	-
21	333345.14	2330461.89	Картометрический метод; 0.10	-
22	333340.57	2330470.22	Картометрический метод; 0.10	-
23	333334.65	2330479.90	Картометрический метод; 0.10	-
24	333330.61	2330486.10	Картометрический метод; 0.10	-
25	333324.43	2330494.43	Картометрический метод; 0.10	-
26	333317.70	2330504.13	Картометрический метод; 0.10	-
27	333313.39	2330515.42	Картометрический метод; 0.10	-
28	333308.01	2330519.46	Картометрический метод; 0.10	-
29	333296.71	2330528.34	Картометрический метод; 0.10	-
30	333291.06	2330535.07	Картометрический метод; 0.10	-
31	333289.99	2330536.67	Картометрический метод; 0.10	-
32	333288.37	2330550.40	Картометрический метод; 0.10	-
33	333287.30	2330565.47	Картометрический метод; 0.10	-
34	333286.22	2330580.00	Картометрический метод; 0.10	-
35	333287.30	2330586.72	Картометрический метод; 0.10	-
36	333289.18	2330594.80	Картометрический метод; 0.10	-
37	333291.87	2330602.06	Картометрический метод; 0.10	-
38	333293.75	2330606.90	Картометрический метод; 0.10	-
39	333293.75	2330611.22	Картометрический метод; 0.10	-
40	333289.72	2330626.00	Картометрический метод; 0.10	-
41	333290.26	2330628.70	Картометрический метод; 0.10	-
42	333293.22	2330634.08	Картометрический метод; 0.10	-

КАРТА (ПЛАН)**Республика Башкортостан, Хайбуллинский р-н, с/с Маканский, д. Сагитово**
(наименование объекта землеустройства)**Сведения о местоположении границ объекта землеустройства**

1	2	3	4	5
43	333296.18	2330640.27	Картометрический метод; 0.10	-
44	333297.25	2330649.15	Картометрический метод; 0.10	-
45	333302.09	2330656.42	Картометрический метод; 0.10	-
46	333308.28	2330666.64	Картометрический метод; 0.10	-
47	333309.09	2330672.29	Картометрический метод; 0.10	-
48	333311.51	2330677.39	Картометрический метод; 0.10	-
49	333316.09	2330682.24	Картометрический метод; 0.10	-
50	333319.04	2330684.66	Картометрический метод; 0.10	-
51	333321.20	2330687.89	Картометрический метод; 0.10	-
52	333326.31	2330691.39	Картометрический метод; 0.10	-
53	333326.58	2330695.42	Картометрический метод; 0.10	-
54	333326.04	2330701.34	Картометрический метод; 0.10	-
55	333328.73	2330705.38	Картометрический метод; 0.10	-
56	333332.50	2330708.06	Картометрический метод; 0.10	-
57	333335.46	2330712.91	Картометрический метод; 0.10	-
58	333352.68	2330743.58	Картометрический метод; 0.10	-
59	333359.40	2330757.84	Картометрический метод; 0.10	-
60	333361.29	2330771.57	Картометрический метод; 0.10	-
61	333361.29	2330779.38	Картометрический метод; 0.10	-
62	333369.63	2330791.47	Картометрический метод; 0.10	-
63	333372.32	2330805.20	Картометрический метод; 0.10	-
64	333375.55	2330813.26	Картометрический метод; 0.10	-
65	333379.31	2330823.23	Картометрический метод; 0.10	-
66	333381.47	2330831.57	Картометрический метод; 0.10	-
67	333377.70	2330838.83	Картометрический метод; 0.10	-
68	333378.51	2330845.82	Картометрический метод; 0.10	-
69	333380.93	2330855.52	Картометрический метод; 0.10	-
70	333386.85	2330866.54	Картометрический метод; 0.10	-
71	333389.81	2330872.46	Картометрический метод; 0.10	-
72	333391.69	2330884.30	Картометрический метод; 0.10	-
73	333393.30	2330896.67	Картометрический метод; 0.10	-
74	333400.57	2330901.79	Картометрический метод; 0.10	-
75	333405.41	2330910.13	Картометрический метод; 0.10	-
76	333407.56	2330916.32	Картометрический метод; 0.10	-
77	333412.41	2330930.85	Картометрический метод; 0.10	-
78	333411.87	2330958.83	Картометрический метод; 0.10	-
79	333408.91	2330980.90	Картометрический метод; 0.10	-
80	333403.80	2330998.38	Картометрический метод; 0.10	-
81	333402.45	2331019.63	Картометрический метод; 0.10	-
82	333414.02	2331039.82	Картометрический метод; 0.10	-
83	333427.21	2331055.97	Картометрический метод; 0.10	-
84	333440.39	2331068.88	Картометрический метод; 0.10	-
85	333444.69	2331075.87	Картометрический метод; 0.10	-
86	333444.42	2331087.81	Картометрический метод; 0.10	-
87	333440.39	2331103.58	Картометрический метод; 0.10	-
88	333428.55	2331118.91	Картометрический метод; 0.10	-
89	333416.17	2331131.30	Картометрический метод; 0.10	-
90	333392.78	2331147.47	Картометрический метод; 0.10	-
91	333335.41	2331249.60	Картометрический метод; 0.10	-
92	333310.17	2331293.20	Картометрический метод; 0.10	-

КАРТА (ПЛАН)**Республика Башкортостан, Хайбуллинский р-н, с/с Маканский, д. Сагитово**
(наименование объекта землеустройства)**Сведения о местоположении границ объекта землеустройства**

1	2	3	4	5
93	333267.71	2331381.55	Картометрический метод; 0.10	-
94	333186.24	2331456.14	Картометрический метод; 0.10	-
95	333144.93	2331459.58	Картометрический метод; 0.10	-
96	333109.36	2331456.14	Картометрический метод; 0.10	-
97	333063.46	2331446.96	Картометрический метод; 0.10	-
98	333043.95	2331454.99	Картометрический метод; 0.10	-
99	333012.97	2331449.26	Картометрический метод; 0.10	-
100	333006.67	2331435.87	Картометрический метод; 0.10	-
101	333003.71	2331428.61	Картометрический метод; 0.10	-
102	332994.83	2331422.14	Картометрический метод; 0.10	-
103	332986.49	2331416.77	Картометрический метод; 0.10	-
104	332976.80	2331407.34	Картометрический метод; 0.10	-
105	332970.51	2331401.07	Картометрический метод; 0.10	-
106	332947.21	2331388.24	Картометрический метод; 0.10	-
107	332936.44	2331385.55	Картометрический метод; 0.10	-
108	332914.29	2331368.94	Картометрический метод; 0.10	-
109	332899.05	2331366.45	Картометрический метод; 0.10	-
110	332885.86	2331364.83	Картометрический метод; 0.10	-
111	332878.33	2331368.06	Картометрический метод; 0.10	-
112	332873.49	2331372.37	Картометрический метод; 0.10	-
113	332868.10	2331372.37	Картометрический метод; 0.10	-
114	332861.92	2331369.95	Картометрический метод; 0.10	-
115	332851.18	2331364.35	Картометрический метод; 0.10	-
116	332833.93	2331361.34	Картометрический метод; 0.10	-
117	332819.14	2331357.57	Картометрический метод; 0.10	-
118	332808.64	2331352.46	Картометрический метод; 0.10	-
119	332737.93	2331331.51	Картометрический метод; 0.10	-
120	332726.04	2331329.87	Картометрический метод; 0.10	-
121	332695.12	2331326.98	Картометрический метод; 0.10	-
122	332666.31	2331320.98	Картометрический метод; 0.10	-
123	332642.10	2331316.42	Картометрический метод; 0.10	-
124	332631.60	2331316.14	Картометрический метод; 0.10	-
125	332622.59	2331314.38	Картометрический метод; 0.10	-
126	332607.12	2331311.17	Картометрический метод; 0.10	-
127	332600.66	2331309.41	Картометрический метод; 0.10	-
128	332596.63	2331307.79	Картометрический метод; 0.10	-
129	332590.17	2331302.29	Картометрический метод; 0.10	-
130	332576.98	2331290.85	Картометрический метод; 0.10	-
131	332563.26	2331279.82	Картометрический метод; 0.10	-
132	332544.97	2331266.64	Картометрический метод; 0.10	-
133	332535.95	2331261.65	Картометрический метод; 0.10	-
134	332527.40	2331258.21	Картометрический метод; 0.10	-
135	332516.58	2331253.31	Картометрический метод; 0.10	-
136	332506.76	2331248.61	Картометрический метод; 0.10	-
137	332502.05	2331244.70	Картометрический метод; 0.10	-
138	332497.93	2331239.97	Картометрический метод; 0.10	-
139	332495.59	2331235.55	Картометрический метод; 0.10	-
140	332494.52	2331230.85	Картометрический метод; 0.10	-
141	332493.72	2331225.94	Картометрический метод; 0.10	-
142	332492.77	2331213.09	Картометрический метод; 0.10	-

КАРТА (ПЛАН)**Республика Башкортостан, Хайбуллинский р-н, с/с Маканский, д. Сагитово**
(наименование объекта землеустройства)**Сведения о местоположении границ объекта землеустройства**

1	2	3	4	5
143	332490.91	2331205.58	Картометрический метод; 0.10	-
144	332487.25	2331200.72	Картометрический метод; 0.10	-
145	332484.29	2331197.49	Картометрический метод; 0.10	-
146	332478.28	2331194.35	Картометрический метод; 0.10	-
147	332468.28	2331190.22	Картометрический метод; 0.10	-
148	332451.87	2331186.19	Картометрический метод; 0.10	-
149	332434.38	2331181.87	Картометрический метод; 0.10	-
150	332428.20	2331179.73	Картометрический метод; 0.10	-
151	332423.62	2331178.38	Картометрический метод; 0.10	-
152	332413.72	2331171.90	Картометрический метод; 0.10	-
153	332400.75	2331154.98	Картометрический метод; 0.10	-
154	332392.67	2331143.12	Картометрический метод; 0.10	-
155	332385.68	2331130.50	Картометрический метод; 0.10	-
156	332382.72	2331119.73	Картометрический метод; 0.10	-
157	332377.07	2331102.78	Картометрический метод; 0.10	-
158	332372.77	2331093.90	Картометрический метод; 0.10	-
159	332367.93	2331087.44	Картометрический метод; 0.10	-
160	332359.32	2331075.60	Картометрический метод; 0.10	-
161	332349.09	2331057.84	Картометрический метод; 0.10	-
162	332338.06	2331044.66	Картометрический метод; 0.10	-
163	332329.45	2331036.86	Картометрический метод; 0.10	-
164	332314.92	2331028.78	Картометрический метод; 0.10	-
165	332301.47	2331025.02	Картометрический метод; 0.10	-
166	332269.99	2331018.83	Картометрический метод; 0.10	-
167	332247.93	2331016.94	Картометрический метод; 0.10	-
168	332198.42	2331020.81	Картометрический метод; 0.10	-
169	332178.24	2331018.29	Картометрический метод; 0.10	-
170	332167.28	2331016.66	Картометрический метод; 0.10	-
171	332155.81	2331006.34	Картометрический метод; 0.10	-
172	332151.33	2330998.66	Картометрический метод; 0.10	-
173	332148.38	2330990.85	Картометрический метод; 0.10	-
174	332150.53	2330985.74	Картометрический метод; 0.10	-
175	332153.79	2330981.99	Картометрический метод; 0.10	-
176	332158.10	2330971.53	Картометрический метод; 0.10	-
177	332158.06	2330963.14	Картометрический метод; 0.10	-
178	332156.18	2330953.18	Картометрический метод; 0.10	-
179	332151.87	2330938.93	Картометрический метод; 0.10	-
180	332144.88	2330920.35	Картометрический метод; 0.10	-
181	332139.74	2330906.51	Картометрический метод; 0.10	-
182	332135.35	2330898.53	Картометрический метод; 0.10	-
183	332135.33	2330887.66	Картометрический метод; 0.10	-
184	332136.67	2330879.73	Картометрический метод; 0.10	-
185	332138.15	2330869.50	Картометрический метод; 0.10	-
186	332143.40	2330856.45	Картометрический метод; 0.10	-
187	332150.66	2330841.79	Картометрический метод; 0.10	-
188	332154.16	2330831.30	Картометрический метод; 0.10	-
189	332155.77	2330821.07	Картометрический метод; 0.10	-
190	332156.45	2330812.19	Картометрический метод; 0.10	-
191	332154.97	2330796.72	Картометрический метод; 0.10	-
192	332154.03	2330787.17	Картометрический метод; 0.10	-

КАРТА (ПЛАН)**Республика Башкортостан, Хайбуллинский р-н, с/с Маканский, д. Сагитово**
(наименование объекта землеустройства)**Сведения о местоположении границ объекта землеустройства**

1	2	3	4	5
193	332153.62	2330777.89	Картометрический метод; 0.10	-
194	332155.10	2330768.21	Картометрический метод; 0.10	-
195	332160.08	2330750.85	Картометрический метод; 0.10	-
196	332166.67	2330732.56	Картометрический метод; 0.10	-
197	332177.43	2330713.58	Картометрический метод; 0.10	-
198	332189.14	2330697.17	Картометрический метод; 0.10	-
199	332195.18	2330690.11	Картометрический метод; 0.10	-
200	332203.53	2330683.86	Картометрический метод; 0.10	-
201	332211.47	2330677.94	Картометрический метод; 0.10	-
202	332215.76	2330669.52	Картометрический метод; 0.10	-
203	332219.62	2330639.28	Картометрический метод; 0.10	-
204	332233.80	2330603.68	Картометрический метод; 0.10	-
205	332239.56	2330586.54	Картометрический метод; 0.10	-
206	332242.95	2330581.47	Картометрический метод; 0.10	-
207	332255.33	2330566.42	Картометрический метод; 0.10	-
208	332267.87	2330551.81	Картометрический метод; 0.10	-
209	332289.63	2330540.18	Картометрический метод; 0.10	-
210	332314.20	2330523.53	Картометрический метод; 0.10	-
211	332351.62	2330502.11	Картометрический метод; 0.10	-
212	332361.60	2330494.98	Картометрический метод; 0.10	-
213	332366.72	2330490.00	Картометрический метод; 0.10	-
214	332369.50	2330481.68	Картометрический метод; 0.10	-
215	332382.72	2330482.80	Картометрический метод; 0.10	-
216	332392.14	2330482.34	Картометрический метод; 0.10	-
217	332405.86	2330481.25	Картометрический метод; 0.10	-
218	332418.71	2330479.97	Картометрический метод; 0.10	-
219	332434.79	2330477.76	Картометрический метод; 0.10	-
220	332450.06	2330474.66	Картометрический метод; 0.10	-
221	332465.33	2330471.44	Картометрический метод; 0.10	-
222	332477.50	2330468.54	Картометрический метод; 0.10	-
223	332485.37	2330466.19	Картометрический метод; 0.10	-
224	332491.29	2330464.24	Картометрический метод; 0.10	-
225	332500.91	2330460.67	Картометрический метод; 0.10	-
226	332509.74	2330456.29	Картометрический метод; 0.10	-
227	332519.39	2330451.46	Картометрический метод; 0.10	-
228	332526.27	2330448.29	Картометрический метод; 0.10	-
229	332537.03	2330441.84	Картометрический метод; 0.10	-
230	332545.12	2330435.38	Картометрический метод; 0.10	-
231	332550.62	2330429.18	Картометрический метод; 0.10	-
232	332553.71	2330423.81	Картометрический метод; 0.10	-
233	332556.54	2330415.87	Картометрический метод; 0.10	-
234	332558.82	2330404.30	Картометрический метод; 0.10	-
235	332562.93	2330390.45	Картометрический метод; 0.10	-
236	332567.77	2330372.69	Картометрический метод; 0.10	-
237	332572.41	2330356.54	Картометрический метод; 0.10	-
238	332578.67	2330331.58	Картометрический метод; 0.10	-
239	332585.93	2330304.75	Картометрический метод; 0.10	-
240	332593.60	2330273.60	Картометрический метод; 0.10	-
241	332601.47	2330238.43	Картометрический метод; 0.10	-
242	332612.98	2330193.18	Картометрический метод; 0.10	-

КАРТА (ПЛАН)**Республика Башкортостан, Хайбуллинский р-н, с/с Маканский, д. Сагитово**
(наименование объекта землеустройства)**Сведения о местоположении границ объекта землеустройства**

1	2	3	4	5
243	332622.45	2330150.85	Картометрический метод; 0.10	-
244	332626.58	2330132.96	Картометрический метод; 0.10	-
245	332627.90	2330126.22	Картометрический метод; 0.10	-
246	332631.06	2330112.70	Картометрический метод; 0.10	-
247	332636.41	2330092.46	Картометрический метод; 0.10	-
248	332641.26	2330070.40	Картометрический метод; 0.10	-
249	332649.06	2330040.00	Картометрический метод; 0.10	-
250	332650.54	2330030.58	Картометрический метод; 0.10	-
251	332674.65	2330035.82	Картометрический метод; 0.10	-
252	332694.97	2330043.23	Картометрический метод; 0.10	-
253	332710.03	2330047.94	Картометрический метод; 0.10	-
254	332720.39	2330050.50	Картометрический метод; 0.10	-
255	332741.92	2330055.87	Картометрический метод; 0.10	-
256	332752.81	2330058.03	Картометрический метод; 0.10	-
257	332766.54	2330060.32	Картометрический метод; 0.10	-
258	332776.36	2330063.01	Картометрический метод; 0.10	-
259	332783.35	2330067.71	Картометрический метод; 0.10	-
260	332788.46	2330073.09	Картометрический метод; 0.10	-
261	332792.50	2330081.30	Картометрический метод; 0.10	-
262	332793.84	2330090.45	Картометрический метод; 0.10	-
263	332795.19	2330111.44	Картометрический метод; 0.10	-
264	332797.07	2330123.14	Картометрический метод; 0.10	-
265	332806.22	2330143.86	Картометрический метод; 0.10	-
266	332810.12	2330159.86	Картометрический метод; 0.10	-
267	332813.08	2330168.21	Картометрический метод; 0.10	-
268	332819.00	2330177.36	Картометрический метод; 0.10	-
269	332826.27	2330184.35	Картометрический метод; 0.10	-
270	332831.11	2330188.66	Картометрический метод; 0.10	-
271	332838.37	2330195.10	Картометрический метод; 0.10	-
272	332844.29	2330200.50	Картометрический метод; 0.10	-
273	332847.52	2330205.60	Картометрический метод; 0.10	-
274	332851.02	2330203.73	Картометрический метод; 0.10	-
275	332857.75	2330161.47	Картометрический метод; 0.10	-
276	332862.05	2330150.72	Картометрический метод; 0.10	-
277	332869.85	2330142.64	Картометрический метод; 0.10	-
278	332880.62	2330134.58	Картометрический метод; 0.10	-
279	332896.49	2330129.46	Картометрический метод; 0.10	-
280	332922.59	2330129.46	Картометрический метод; 0.10	-
281	332955.95	2330127.31	Картометрический метод; 0.10	-
282	332986.36	2330126.50	Картометрический метод; 0.10	-
283	333022.14	2330116.27	Картометрический метод; 0.10	-
284	333040.97	2330106.59	Картометрический метод; 0.10	-
285	333060.62	2330098.51	Картометрический метод; 0.10	-
286	333070.03	2330097.98	Картометрический метод; 0.10	-
287	333082.41	2330102.82	Картометрический метод; 0.10	-
288	333111.65	2330112.45	Картометрический метод; 0.10	-
289	333159.85	2330119.34	Картометрический метод; 0.10	-
290	333174.56	2330129.33	Картометрический метод; 0.10	-
291	333177.25	2330134.18	Картометрический метод; 0.10	-
292	333179.14	2330141.44	Картометрический метод; 0.10	-

КАРТА (ПЛАН)**Республика Башкортостан, Хайбуллинский р-н, с/с Маканский, д. Сагитово**
(наименование объекта землеустройства)**Сведения о местоположении границ объекта землеустройства**

1	2	3	4	5
293	333184.79	2330147.89	Картометрический метод; 0.10	-
294	333191.78	2330151.39	Картометрический метод; 0.10	-
295	333198.51	2330157.84	Картометрический метод; 0.10	-
296	333207.92	2330168.61	Картометрический метод; 0.10	-
297	333210.61	2330176.14	Картометрический метод; 0.10	-
298	333210.88	2330184.21	Картометрический метод; 0.10	-
299	333213.31	2330190.40	Картометрический метод; 0.10	-
300	333215.19	2330194.98	Картометрический метод; 0.10	-
301	333225.95	2330205.47	Картометрический метод; 0.10	-
302	333230.79	2330209.78	Картометрический метод; 0.10	-
303	333236.18	2330216.50	Картометрический метод; 0.10	-
304	333241.56	2330217.58	Картометрический метод; 0.10	-
305	333247.74	2330217.84	Картометрический метод; 0.10	-
306	333261.74	2330222.42	Картометрический метод; 0.10	-
307	333266.31	2330225.92	Картометрический метод; 0.10	-
308	333270.35	2330229.15	Картометрический метод; 0.10	-
309	333273.55	2330237.50	Картометрический метод; 0.10	-
310	333278.15	2330244.21	Картометрический метод; 0.10	-
311	333282.45	2330247.17	Картометрический метод; 0.10	-
312	333284.61	2330254.18	Картометрический метод; 0.10	-
313	333289.72	2330258.74	Картометрический метод; 0.10	-
314	333295.64	2330264.93	Картометрический метод; 0.10	-
315	333302.63	2330270.85	Картометрический метод; 0.10	-
316	333312.86	2330275.70	Картометрический метод; 0.10	-
317	333315.82	2330280.27	Картометрический метод; 0.10	-
318	333319.58	2330286.72	Картометрический метод; 0.10	-
319	333324.16	2330295.07	Картометрический метод; 0.10	-
1	333326.85	2330300.72	Картометрический метод; 0.10	-

3. Сведения о характерных точках части (частей) границы объекта землеустройства

Часть №

—

—

—

—

—

4. Сведения о частях границ объекта землеустройства, совпадающих с местоположением внешних границ природных объектов и (или) объектов искусственного происхождения

Обозначение части границ		Описание прохождения части границ
от точки	до точки	
1	2	3
1	2	—
2	3	—
3	4	—
4	5	—
5	6	—
6	7	—
7	8	—
8	9	—
9	10	—
10	11	—
11	12	—
12	13	—

КАРТА (ПЛАН)**Республика Башкортостан, Хайбуллинский р-н, с/с Моканский, д. Сагитово**
(наименование объекта землеустройства)**Сведения о местоположении границ объекта землеустройства**

1	2	3
13	14	—
14	15	—
15	16	—
16	17	—
17	18	—
18	19	—
19	20	—
20	21	—
21	22	—
22	23	—
23	24	—
24	25	—
25	26	—
26	27	—
27	28	—
28	29	—
29	30	—
30	31	—
31	32	—
32	33	—
33	34	—
34	35	—
35	36	—
36	37	—
37	38	—
38	39	—
39	40	—
40	41	—
41	42	—
42	43	—
43	44	—
44	45	—
45	46	—
46	47	—
47	48	—
48	49	—
49	50	—
50	51	—
51	52	—
52	53	—
53	54	—
54	55	—
55	56	—
56	57	—
57	58	—
58	59	—
59	60	—
60	61	—
61	62	—
62	63	—

КАРТА (ПЛАН)**Республика Башкортостан, Хайбуллинский р-н, с/с Моканский, д. Сагитово**
(наименование объекта землеустройства)**Сведения о местоположении границ объекта землеустройства**

1	2	3
63	64	—
64	65	—
65	66	—
66	67	—
67	68	—
68	69	—
69	70	—
70	71	—
71	72	—
72	73	—
73	74	—
74	75	—
75	76	—
76	77	—
77	78	—
78	79	—
79	80	—
80	81	—
81	82	—
82	83	—
83	84	—
84	85	—
85	86	—
86	87	—
87	88	—
88	89	—
89	90	—
90	91	—
91	92	—
92	93	—
93	94	—
94	95	—
95	96	—
96	97	—
97	98	—
98	99	—
99	100	—
100	101	—
101	102	—
102	103	—
103	104	—
104	105	—
105	106	—
106	107	—
107	108	—
108	109	—
109	110	—
110	111	—
111	112	—
112	113	—

КАРТА (ПЛАН)**Республика Башкортостан, Хайбуллинский р-н, с/с Моканский, д. Сагитово**
(наименование объекта землеустройства)**Сведения о местоположении границ объекта землеустройства**

1	2	3
113	114	—
114	115	—
115	116	—
116	117	—
117	118	—
118	119	—
119	120	—
120	121	—
121	122	—
122	123	—
123	124	—
124	125	—
125	126	—
126	127	—
127	128	—
128	129	—
129	130	—
130	131	—
131	132	—
132	133	—
133	134	—
134	135	—
135	136	—
136	137	—
137	138	—
138	139	—
139	140	—
140	141	—
141	142	—
142	143	—
143	144	—
144	145	—
145	146	—
146	147	—
147	148	—
148	149	—
149	150	—
150	151	—
151	152	—
152	153	—
153	154	—
154	155	—
155	156	—
156	157	—
157	158	—
158	159	—
159	160	—
160	161	—
161	162	—
162	163	—

КАРТА (ПЛАН)**Республика Башкортостан, Хайбуллинский р-н, с/с Моканский, д. Сагитово**
(наименование объекта землеустройства)**Сведения о местоположении границ объекта землеустройства**

1	2	3
163	164	—
164	165	—
165	166	—
166	167	—
167	168	—
168	169	—
169	170	—
170	171	—
171	172	—
172	173	—
173	174	—
174	175	—
175	176	—
176	177	—
177	178	—
178	179	—
179	180	—
180	181	—
181	182	—
182	183	—
183	184	—
184	185	—
185	186	—
186	187	—
187	188	—
188	189	—
189	190	—
190	191	—
191	192	—
192	193	—
193	194	—
194	195	—
195	196	—
196	197	—
197	198	—
198	199	—
199	200	—
200	201	—
201	202	—
202	203	—
203	204	—
204	205	—
205	206	—
206	207	—
207	208	—
208	209	—
209	210	—
210	211	—
211	212	—
212	213	—

КАРТА (ПЛАН)**Республика Башкортостан, Хайбуллинский р-н, с/с Моканский, д. Сагитово**
(наименование объекта землеустройства)**Сведения о местоположении границ объекта землеустройства**

1	2	3
213	214	—
214	215	—
215	216	—
216	217	—
217	218	—
218	219	—
219	220	—
220	221	—
221	222	—
222	223	—
223	224	—
224	225	—
225	226	—
226	227	—
227	228	—
228	229	—
229	230	—
230	231	—
231	232	—
232	233	—
233	234	—
234	235	—
235	236	—
236	237	—
237	238	—
238	239	—
239	240	—
240	241	—
241	242	—
242	243	—
243	244	—
244	245	—
245	246	—
246	247	—
247	248	—
248	249	—
249	250	—
250	251	—
251	252	—
252	253	—
253	254	—
254	255	—
255	256	—
256	257	—
257	258	—
258	259	—
259	260	—
260	261	—
261	262	—
262	263	—

КАРТА (ПЛАН)**Республика Башкортостан, Хайбуллинский р-н, с/с Моканский, д. Сагитово**
(наименование объекта землеустройства)**Сведения о местоположении границ объекта землеустройства**

1	2	3
263	264	—
264	265	—
265	266	—
266	267	—
267	268	—
268	269	—
269	270	—
270	271	—
271	272	—
272	273	—
273	274	—
274	275	—
275	276	—
276	277	—
277	278	—
278	279	—
279	280	—
280	281	—
281	282	—
282	283	—
283	284	—
284	285	—
285	286	—
286	287	—
287	288	—
288	289	—
289	290	—
290	291	—
291	292	—
292	293	—
293	294	—
294	295	—
295	296	—
296	297	—
297	298	—
298	299	—
299	300	—
300	301	—
301	302	—
302	303	—
303	304	—
304	305	—
305	306	—
306	307	—
307	308	—
308	309	—
309	310	—
310	311	—
311	312	—
312	313	—

КАРТА (ПЛАН)**Республика Башкортостан, Хайбуллинский р-н, с/с Моканский, д. Сагитово**
(наименование объекта землеустройства)**Сведения о местоположении границ объекта землеустройства**

1	2	3
313	314	—
314	315	—
315	316	—
316	317	—
317	318	—
318	319	—
319	1	—

КАРТА (ПЛАН)

Республика Башкортостан, Хайбуллинский р-н, с/с Маканский, д. Сагитово
(наименование объекта землеустройства)

**Сведения о местоположении измененных (уточненных) границ объекта
землеустройства**

1. Система координат МСК-02

2. Сведения о характерных точках границ объекта землеустройства

Обозначение характерных точек границ	Существующие координаты, м		Измененные (уточненные) координаты, м		Метод определения координат и средняя квадратическая погрешность положения характерной точки (M _t), м	Описание закрепления точки
	X	Y	X	Y		
1	2	3	4	5	6	7
—	—	—	—	—	—	—

3. Сведения о характерных точках части (частей) границы объекта землеустройства

Часть №

—	—	—	—	—	—	—
---	---	---	---	---	---	---

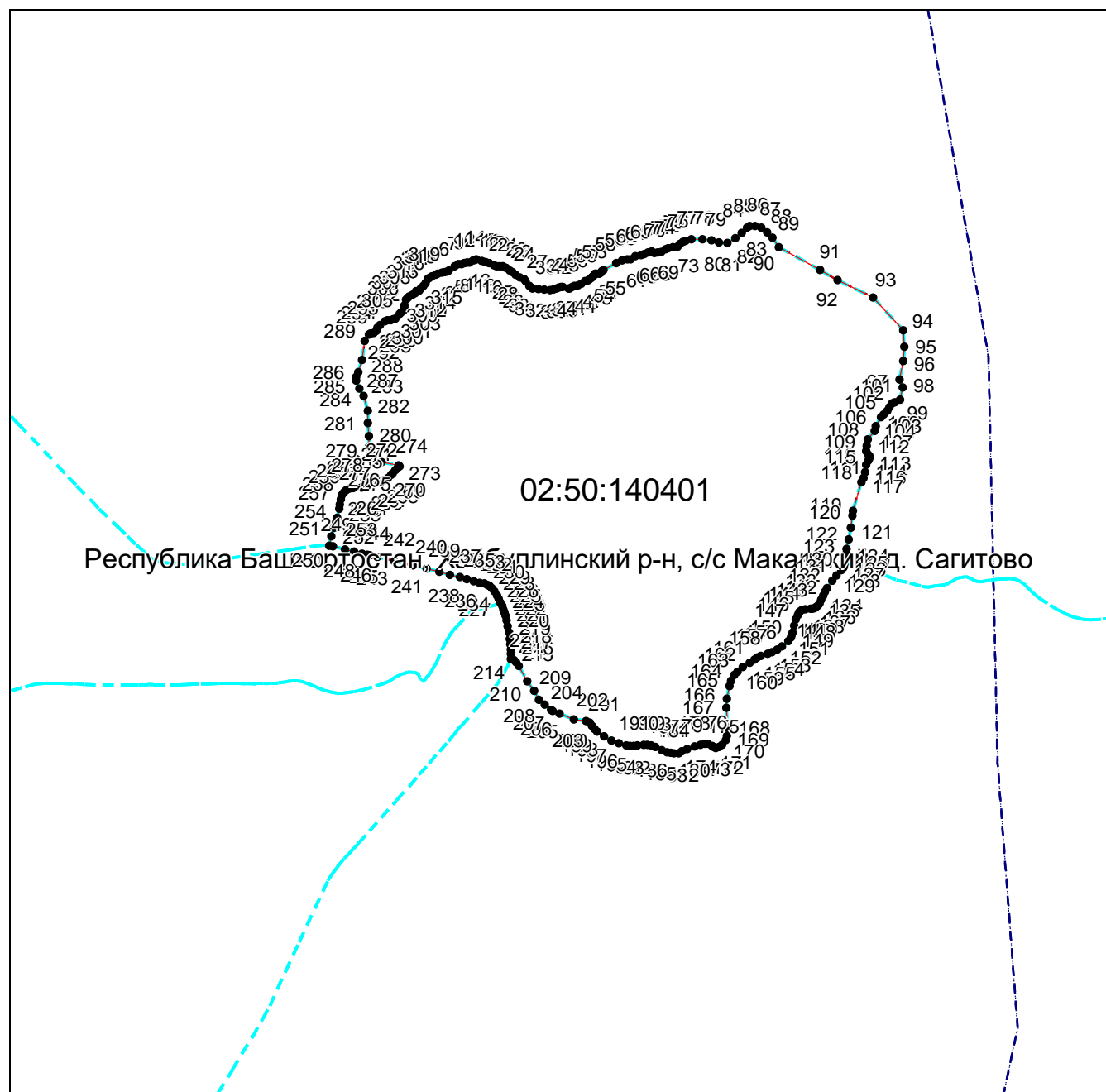
4. Сведения о частях границ объекта землеустройства, совпадающих с местоположением внешних границ природных объектов и (или) объектов искусственного происхождения

Обозначение части границ		Существующее описание прохождения части границ	Измененное (уточненное) описание прохождения части границ
от точки	до точки		
1	2	3	4
—	—	—	—

КАРТА (ПЛАН)






Республика Башкортостан, Хайбуллинский р-н, с/с Маканский, д. Сагитово
(наименование объекта землеустройства)

План границ объекта землеустройства



Масштаб 1: 15534

Используемые условные знаки и обозначения:

-  – граница объекта землеустройства,
-  – установленная граница муниципального образования,
-  – установленная граница населенного пункта,
-  – граница земельного участка,
-  – характерная точка объекта землеустройства.

Подпись _____ Родоская Н. И. Дата «__» _____ г.

Место для оттиска печати лица, составившего карту (план) объекта землеустройства

КАРТА (ПЛАН)

Республика Башкортостан, Хайбуллинский р-н, с/с Маканский, с.Макан
(наименование объекта землеустройства)

Титульный лист**1. Сведения о заказчике землеустроительных работ:****О физическом лице:**

Фамилия, имя, отчество (отчество указывается при наличии) —

О юридическом лице, органе государственной власти, органе местного самоуправления:Полное наименование *Администрация сельского поселения Маканский сельсовет Муниципального района Хайбуллинский район Республики Башкортостан*

Страна регистрации (инкорпорации) (указывается в отношении иностранного юридического лица) —

Фамилия и инициалы уполномоченного представителя, его должность, реквизиты доверенности (если представитель действует по доверенности) *Мамбетов Р. М., Глава сельского поселения*Подпись _____ *Мамбетов Р. М., Глава
сельского поселения*

Дата «___» _____ г.

Место для оттиска печати заказчика

2. Сведения об исполнителе землеустроительных работ:	
Об индивидуальном предпринимателе:	
Фамилия, имя, отчество (отчество указывается при наличии) —	
Идентификационный номер налогоплательщика —	
Контактный телефон и почтовый адрес —	
Номер квалификационного аттестата кадастрового инженера (если исполнителем является кадастровый инженер) —	
О юридическом лице:	
Полное наименование <i>ГБУ "Республиканский градостроительный центр"</i>	
Основной государственный регистрационный номер <i>1020202553546</i>	
Контактный телефон и почтовый адрес <i>тел: 273-75-78; Республика Башкортостан, г.Уфа, Кировский район, улица Коммунистическая, д.59</i>	
Фамилия и инициалы уполномоченного представителя юридического лица, его должность, реквизиты доверенности (если представитель действует по доверенности) —	
Сведения о кадастровом инженерере <i>Родосская Наталья Игоревна, 02-13-867</i>	
Подпись <i>Родосская Н. И.</i>	Дата «___» _____ г.
Место для оттиска печати лица, составившего карту (план) объекта землеустройства	
3. Сведения о согласовании карты (плана) объекта землеустройства:	
Полное наименование органа (организации), с которым осуществляется согласование, фамилия и инициалы уполномоченного лица, его должность —	
Реквизиты письма (дата и номер, если согласование оформлено в виде письма) —	
Подпись —	Дата —
Место для оттиска печати органа (организации), с которым осуществляется согласование	

4. Информация о передаче карты (плана) объекта землеустройства в государственный фонд данных, полученных в результате проведения землеустройства:

Регистрационный № -

Дата передачи « ___ » _____ г.

-

(наименование органа (организации), осуществляющего хранение землеустроительной документации)

КАРТА (ПЛАН)**Республика Башкортостан, Хайбуллинский р-н, с/с Маканский, с.Макан**

(наименование объекта землеустройства)

№ п/п	Содержание	Номера листов
1	2	3
1	Основания для проведения землеустроительных работ и исходные данные	5
2	Сведения об объекте землеустройства	11
3	Сведения о местоположении границ объекта землеустройства	12
4	Сведения о местоположении измененных (уточненных) границ объекта землеустройства	35
5	План границ объекта землеустройства	36

КАРТА (ПЛАН)**Республика Башкортостан, Хайбуллинский р-н, с/с Маканский, с.Макан**

(наименование объекта землеустройства)

Основания для проведения землеустроительных работ и исходные данные**Перечень документов**

№ п/п	Наименование и реквизиты документа	Сведения об органе (организации), подготовившем или принявшем документ
1	2	3
1	Кадастровый план территории №КУВИ-001/2022-22936467 от 18.02.2022	Филиал федерального государственного бюджетного учреждения «Федеральная кадастровая палата Федеральной службы государственной регистрации, кадастра и картографии» по Республике Башкортостан
2	Кадастровый план территории №КУВИ-001/2022-22941296 от 18.02.2022	Филиал федерального государственного бюджетного учреждения «Федеральная кадастровая палата Федеральной службы государственной регистрации, кадастра и картографии» по Республике Башкортостан
3	Кадастровый план территории №КУВИ-001/2022-22944338 от 18.02.2022	Филиал федерального государственного бюджетного учреждения «Федеральная кадастровая палата Федеральной службы государственной регистрации, кадастра и картографии» по Республике Башкортостан
4	Кадастровый план территории №КУВИ-001/2022-22948506 от 18.02.2022	Филиал федерального государственного бюджетного учреждения «Федеральная кадастровая палата Федеральной службы государственной регистрации, кадастра и картографии» по Республике Башкортостан
5	Кадастровый план территории №КУВИ-001/2022-23103903 от 18.02.2022	Филиал федерального государственного бюджетного учреждения «Федеральная кадастровая палата Федеральной службы государственной регистрации, кадастра и картографии» по Республике Башкортостан
6	Кадастровый план территории №КУВИ-001/2022-23116181 от 18.02.2022	Филиал федерального государственного бюджетного учреждения «Федеральная кадастровая палата Федеральной службы государственной регистрации, кадастра и картографии» по Республике Башкортостан
7	Кадастровый план территории №КУВИ-001/2022-23119597 от 18.02.2022	Филиал федерального государственного бюджетного учреждения «Федеральная кадастровая палата Федеральной службы государственной регистрации, кадастра и картографии» по Республике Башкортостан

КАРТА (ПЛАН)

Республика Башкортостан, Хайбуллинский р-н, с/с Маканский, с.Макан
(наименование объекта землеустройства)

Основания для проведения землеустроительных работ и исходные данные

1	2	3
8	Кадастровый план территории №КУВИ-001/2022-23123234 от 18.02.2022	Филиал федерального государственного бюджетного учреждения «Федеральная кадастровая палата Федеральной службы государственной регистрации, кадастра и картографии» по Республике Башкортостан
9	Кадастровый план территории №КУВИ-001/2022-23137293 от 18.02.2022	Филиал федерального государственного бюджетного учреждения «Федеральная кадастровая палата Федеральной службы государственной регистрации, кадастра и картографии» по Республике Башкортостан
10	Кадастровый план территории №КУВИ-001/2022-23139893 от 18.02.2022	Филиал федерального государственного бюджетного учреждения «Федеральная кадастровая палата Федеральной службы государственной регистрации, кадастра и картографии» по Республике Башкортостан
11	Кадастровый план территории №КУВИ-001/2022-23179911 от 18.02.2022	Филиал федерального государственного бюджетного учреждения «Федеральная кадастровая палата Федеральной службы государственной регистрации, кадастра и картографии» по Республике Башкортостан
12	Кадастровый план территории №КУВИ-001/2022-23182704 от 18.02.2022	Филиал федерального государственного бюджетного учреждения «Федеральная кадастровая палата Федеральной службы государственной регистрации, кадастра и картографии» по Республике Башкортостан
13	Кадастровый план территории №КУВИ-001/2022-23184981 от 18.02.2022	Филиал федерального государственного бюджетного учреждения «Федеральная кадастровая палата Федеральной службы государственной регистрации, кадастра и картографии» по Республике Башкортостан
14	Кадастровый план территории №КУВИ-001/2022-23191983 от 18.02.2022	Филиал федерального государственного бюджетного учреждения «Федеральная кадастровая палата Федеральной службы государственной регистрации, кадастра и картографии» по Республике Башкортостан

КАРТА (ПЛАН)**Республика Башкортостан, Хайбуллинский р-н, с/с Маканский, с.Макан**
(наименование объекта землеустройства)**Основания для проведения землеустроительных работ и исходные данные**

1	2	3
15	Кадастровый план территории №КУВИ-001/2022-23195295 от 18.02.2022	Филиал федерального государственного бюджетного учреждения «Федеральная кадастровая палата Федеральной службы государственной регистрации, кадастра и картографии» по Республике Башкортостан
16	Кадастровый план территории №КУВИ-001/2022-23196780 от 18.02.2022	Филиал федерального государственного бюджетного учреждения «Федеральная кадастровая палата Федеральной службы государственной регистрации, кадастра и картографии» по Республике Башкортостан
17	Кадастровый план территории №КУВИ-001/2022-23199342 от 18.02.2022	Филиал федерального государственного бюджетного учреждения «Федеральная кадастровая палата Федеральной службы государственной регистрации, кадастра и картографии» по Республике Башкортостан
18	Кадастровый план территории №КУВИ-001/2022-23205383 от 18.02.2022	Филиал федерального государственного бюджетного учреждения «Федеральная кадастровая палата Федеральной службы государственной регистрации, кадастра и картографии» по Республике Башкортостан
19	Кадастровый план территории №КУВИ-001/2022-23867696 от 21.02.2022	Филиал федерального государственного бюджетного учреждения «Федеральная кадастровая палата Федеральной службы государственной регистрации, кадастра и картографии» по Республике Башкортостан
20	Кадастровый план территории №КУВИ-001/2022-23212986 от 18.02.2022	Филиал федерального государственного бюджетного учреждения «Федеральная кадастровая палата Федеральной службы государственной регистрации, кадастра и картографии» по Республике Башкортостан
21	Кадастровый план территории №КУВИ-001/2022-23216106 от 18.02.2022	Филиал федерального государственного бюджетного учреждения «Федеральная кадастровая палата Федеральной службы государственной регистрации, кадастра и картографии» по Республике Башкортостан

КАРТА (ПЛАН)**Республика Башкортостан, Хайбуллинский р-н, с/с Маканский, с.Макан**

(наименование объекта землеустройства)

Основания для проведения землеустроительных работ и исходные данные

1	2	3
22	Кадастровый план территории №КУВИ-001/2022-23220103 от 18.02.2022	Филиал федерального государственного бюджетного учреждения «Федеральная кадастровая палата Федеральной службы государственной регистрации, кадастра и картографии» по Республике Башкортостан
23	Кадастровый план территории №КУВИ-001/2022-23225117 от 18.02.2022	Филиал федерального государственного бюджетного учреждения «Федеральная кадастровая палата Федеральной службы государственной регистрации, кадастра и картографии» по Республике Башкортостан
24	Кадастровый план территории №КУВИ-001/2022-23872075 от 21.02.2022	Филиал федерального государственного бюджетного учреждения «Федеральная кадастровая палата Федеральной службы государственной регистрации, кадастра и картографии» по Республике Башкортостан
25	Кадастровый план территории №КУВИ-001/2022-23872854 от 21.02.2022	Филиал федерального государственного бюджетного учреждения «Федеральная кадастровая палата Федеральной службы государственной регистрации, кадастра и картографии» по Республике Башкортостан
26	Кадастровый план территории №КУВИ-001/2022-23873964 от 21.02.2022	Филиал федерального государственного бюджетного учреждения «Федеральная кадастровая палата Федеральной службы государственной регистрации, кадастра и картографии» по Республике Башкортостан
27	Кадастровый план территории №КУВИ-001/2022-23875832 от 21.02.2022	Филиал федерального государственного бюджетного учреждения «Федеральная кадастровая палата Федеральной службы государственной регистрации, кадастра и картографии» по Республике Башкортостан
28	Кадастровый план территории №КУВИ-001/2022-23876713 от 21.02.2022	Филиал федерального государственного бюджетного учреждения «Федеральная кадастровая палата Федеральной службы государственной регистрации, кадастра и картографии» по Республике Башкортостан

КАРТА (ПЛАН)

Республика Башкортостан, Хайбуллинский р-н, с/с Маканский, с.Макан
(наименование объекта землеустройства)

Основания для проведения землеустроительных работ и исходные данные

1	2	3
29	Кадастровый план территории №КУВИ-001/2022-23877664 от 21.02.2022	Филиал федерального государственного бюджетного учреждения «Федеральная кадастровая палата Федеральной службы государственной регистрации, кадастра и картографии» по Республике Башкортостан
30	Кадастровый план территории №КУВИ-001/2022-23879373 от 21.02.2022	Филиал федерального государственного бюджетного учреждения «Федеральная кадастровая палата Федеральной службы государственной регистрации, кадастра и картографии» по Республике Башкортостан
31	Кадастровый план территории №КУВИ-001/2022-23882810 от 21.02.2022	Филиал федерального государственного бюджетного учреждения «Федеральная кадастровая палата Федеральной службы государственной регистрации, кадастра и картографии» по Республике Башкортостан
32	Кадастровый план территории №КУВИ-001/2022-23884499 от 21.02.2022	Филиал федерального государственного бюджетного учреждения «Федеральная кадастровая палата Федеральной службы государственной регистрации, кадастра и картографии» по Республике Башкортостан
33	Кадастровый план территории №02/18/1-1300590 от 09.10.2018	Филиал федерального государственного бюджетного учреждения "Федеральная кадастровая палата Федеральной службы государственной регистрации, кадастра и картографии" по Республике Башкортостан. Начальник отдела Романовская Светлана Владимировна
34	Кадастровый план территории №02/18/1-1300577 от 09.10.2018	Филиал федерального государственного бюджетного учреждения "Федеральная кадастровая палата Федеральной службы государственной регистрации, кадастра и картографии" по Республике Башкортостан. Начальник отдела Романовская Светлана Владимировна
35	Кадастровый план территории №02/18/1-1303032 от 09.10.2018	Филиал федерального государственного бюджетного учреждения "Федеральная кадастровая палата Федеральной службы государственной регистрации, кадастра и картографии" по Республике Башкортостан. Начальник отдела Романовская Светлана Владимировна

КАРТА (ПЛАН)**Республика Башкортостан, Хайбуллинский р-н, с/с Маканский, с.Макан**

(наименование объекта землеустройства)

Основания для проведения землеустроительных работ и исходные данные

1	2	3
36	Кадастровый план территории №02/18/1-1300594 от 09.10.2018	Филиал федерального государственного бюджетного учреждения "Федеральная кадастровая палата Федеральной службы государственной регистрации, кадастра и картографии" по Республике Башкортостан. Начальник отдела Романовская Светлана Владимировна
37	Кадастровый план территории №02/18/1-1303011 от 09.10.2018	Филиал федерального государственного бюджетного учреждения "Федеральная кадастровая палата Федеральной службы государственной регистрации, кадастра и картографии" по Республике Башкортостан. Начальник отдела Романовская Светлана Владимировна
38	Кадастровый план территории №02/18/1-1303007 от 09.10.2018	Филиал федерального государственного бюджетного учреждения "Федеральная кадастровая палата Федеральной службы государственной регистрации, кадастра и картографии" по Республике Башкортостан. Начальник отдела Романовская Светлана Владимировна
39	Кадастровый план территории №02/18/1-1300587 от 09.10.2018	Филиал федерального государственного бюджетного учреждения "Федеральная кадастровая палата Федеральной службы государственной регистрации, кадастра и картографии" по Республике Башкортостан. Начальник отдела Романовская Светлана Владимировна

КАРТА (ПЛАН)**Республика Башкортостан, Хайбуллинский р-н, с/с Маканский, с.Макан**
(наименование объекта землеустройства)**Сведения об объекте землеустройства**

№ п/п	Характеристики объекта землеустройства	Описание характеристик
1	2	3
1.	Местоположение объекта землеустройства	граница Республика Башкортостан, Хайбуллинский р-н, с/с Маканский, с.Макан
2.	Площадь объекта землеустройства ± величина погрешности определения площади (P ± ΔP)	274.62±0.06 га
3.	Иные характеристики объекта землеустройства	—

КАРТА (ПЛАН)**Республика Башкортостан, Хайбуллинский р-н, с/с Маканский, с.Макан**

(наименование объекта землеустройства)

Сведения о местоположении границ объекта землеустройства**1. Система координат МСК-02****2. Сведения о характерных точках границ объекта землеустройства**

Обозначение характерных точек границы	Координаты, м		Метод определения координат и средняя квадратическая погрешность положения характерной точки (M_t), м	Описание закрепления точки
	X	Y		
1	2	3	4	5
1	350603.73	2320215.37	Картометрический метод; 0.10	-
2	350624.45	2320278.37	Картометрический метод; 0.10	-
3	350845.63	2321032.24	Картометрический метод; 0.10	-
4	350875.74	2321097.90	Картометрический метод; 0.10	-
5	350887.72	2321125.48	Картометрический метод; 0.10	-
6	350894.04	2321137.57	Картометрический метод; 0.10	-
7	350899.42	2321145.77	Картометрический метод; 0.10	-
8	350905.07	2321158.16	Картометрический метод; 0.10	-
9	350908.02	2321161.64	Картометрический метод; 0.10	-
10	350914.88	2321170.93	Картометрический метод; 0.10	-
11	350921.54	2321181.47	Картометрический метод; 0.10	-
12	350930.01	2321195.33	Картометрический метод; 0.10	-
13	350937.28	2321205.70	Картометрический метод; 0.10	-
14	350926.51	2321208.93	Картометрический метод; 0.10	-
15	350921.40	2321211.07	Картометрический метод; 0.10	-
16	350921.40	2321213.23	Картометрический метод; 0.10	-
17	350921.94	2321216.99	Картометрический метод; 0.10	-
18	350927.86	2321226.42	Картометрический метод; 0.10	-
19	350929.74	2321232.06	Картометрический метод; 0.10	-
20	350931.09	2321237.98	Картометрический метод; 0.10	-
21	350932.70	2321244.98	Картометрический метод; 0.10	-
22	350930.55	2321247.12	Картометрический метод; 0.10	-
23	350928.94	2321250.08	Картометрический метод; 0.10	-
24	350925.98	2321253.04	Картометрический метод; 0.10	-
25	350914.94	2321256.00	Картометрический метод; 0.10	-
26	350909.29	2321258.16	Картометрический метод; 0.10	-
27	350902.57	2321260.05	Картометрический метод; 0.10	-
28	350896.11	2321258.96	Картометрический метод; 0.10	-
29	350889.12	2321253.86	Картометрический метод; 0.10	-
30	350883.47	2321249.01	Картометрический метод; 0.10	-
31	350875.66	2321247.66	Картометрический метод; 0.10	-
32	350866.78	2321254.93	Картометрический метод; 0.10	-
33	350861.67	2321260.30	Картометрический метод; 0.10	-
34	350857.90	2321263.54	Картометрический метод; 0.10	-
35	350852.79	2321267.84	Картометрический метод; 0.10	-
36	350848.49	2321271.07	Картометрический метод; 0.10	-
37	350834.50	2321280.75	Картометрический метод; 0.10	-
38	350825.62	2321281.57	Картометрический метод; 0.10	-
39	350817.82	2321285.33	Картометрический метод; 0.10	-
40	350815.66	2321291.25	Картометрический метод; 0.10	-
41	350814.05	2321297.44	Картометрический метод; 0.10	-
42	350810.55	2321307.39	Картометрический метод; 0.10	-

КАРТА (ПЛАН)**Республика Башкортостан, Хайбуллинский р-н, с/с Маканский, с.Макан**

(наименование объекта землеустройства)

Сведения о местоположении границ объекта землеустройства

1	2	3	4	5
43	350800.86	2321317.62	Картометрический метод; 0.10	-
44	350789.03	2321327.57	Картометрический метод; 0.10	-
45	350775.04	2321336.45	Картометрический метод; 0.10	-
46	350768.85	2321337.79	Картометрический метод; 0.10	-
47	350758.35	2321346.42	Картометрический метод; 0.10	-
48	350745.71	2321361.20	Картометрический метод; 0.10	-
49	350733.87	2321374.38	Картометрический метод; 0.10	-
50	350722.84	2321384.88	Картометрический метод; 0.10	-
51	350709.54	2321392.18	Картометрический метод; 0.10	-
52	350677.91	2321401.57	Картометрический метод; 0.10	-
53	350648.58	2321404.53	Картометрический метод; 0.10	-
54	350626.78	2321406.42	Картометрический метод; 0.10	-
55	350615.75	2321407.22	Картометрический метод; 0.10	-
56	350602.84	2321414.48	Картометрический метод; 0.10	-
57	350589.65	2321416.10	Картометрический метод; 0.10	-
58	350580.24	2321420.40	Картометрический метод; 0.10	-
59	350575.13	2321429.55	Картометрический метод; 0.10	-
60	350569.47	2321439.23	Картометрический метод; 0.10	-
61	350567.59	2321447.04	Картометрический метод; 0.10	-
62	350567.59	2321457.26	Картометрический метод; 0.10	-
63	350568.67	2321478.51	Картометрический метод; 0.10	-
64	350568.94	2321487.39	Картометрический метод; 0.10	-
65	350570.82	2321499.23	Картометрический метод; 0.10	-
66	350570.55	2321508.91	Картометрический метод; 0.10	-
67	350570.28	2321521.84	Картометрический метод; 0.10	-
68	350567.05	2321532.86	Картометрический метод; 0.10	-
69	350554.41	2321549.01	Картометрический метод; 0.10	-
70	350544.72	2321554.93	Картометрический метод; 0.10	-
71	350539.07	2321556.54	Картометрический метод; 0.10	-
72	350528.85	2321559.50	Картометрический метод; 0.10	-
73	350518.62	2321555.20	Картометрический метод; 0.10	-
74	350490.10	2321546.86	Картометрический метод; 0.10	-
75	350482.30	2321546.86	Картометрический метод; 0.10	-
76	350470.19	2321543.63	Картометрический метод; 0.10	-
77	350454.59	2321542.29	Картометрический метод; 0.10	-
78	350440.60	2321542.56	Картометрический метод; 0.10	-
79	350424.45	2321543.09	Картометрический метод; 0.10	-
80	350415.04	2321547.12	Картометрический метод; 0.10	-
81	350391.11	2321553.63	Картометрический метод; 0.10	-
82	350376.83	2321559.78	Картометрический метод; 0.10	-
83	350349.39	2321573.23	Картометрический метод; 0.10	-
84	350337.55	2321580.75	Картометрический метод; 0.10	-
85	350324.36	2321586.42	Картометрический метод; 0.10	-
86	350316.02	2321586.67	Картометрический метод; 0.10	-
87	350303.65	2321590.45	Картометрический метод; 0.10	-
88	350295.57	2321596.37	Картометрический метод; 0.10	-
89	350289.92	2321602.29	Картометрический метод; 0.10	-
90	350262.75	2321612.51	Картометрический метод; 0.10	-
91	350253.06	2321617.34	Картометрический метод; 0.10	-
92	350241.76	2321624.35	Картометрический метод; 0.10	-

КАРТА (ПЛАН)**Республика Башкортостан, Хайбуллинский р-н, с/с Маканский, с.Макан**

(наименование объекта землеустройства)

Сведения о местоположении границ объекта землеустройства

1	2	3	4	5
93	350233.69	2321630.53	Картометрический метод; 0.10	-
94	350223.47	2321637.26	Картометрический метод; 0.10	-
95	350217.55	2321639.68	Картометрический метод; 0.10	-
96	350208.67	2321640.50	Картометрический метод; 0.10	-
97	350198.78	2321642.42	Картометрический метод; 0.10	-
98	350189.57	2321633.49	Картометрический метод; 0.10	-
99	350183.38	2321625.42	Картометрический метод; 0.10	-
100	350174.77	2321621.39	Картометрический метод; 0.10	-
101	350166.43	2321621.12	Картометрический метод; 0.10	-
102	350158.35	2321623.26	Картометрический метод; 0.10	-
103	350153.24	2321624.88	Картометрический метод; 0.10	-
104	350145.44	2321628.66	Картометрический метод; 0.10	-
105	350136.29	2321633.76	Картометрический метод; 0.10	-
106	350130.10	2321638.61	Картометрический метод; 0.10	-
107	350126.34	2321642.64	Картометрический метод; 0.10	-
108	350122.03	2321648.56	Картометрический метод; 0.10	-
109	350111.81	2321653.14	Картометрический метод; 0.10	-
110	350102.12	2321659.86	Картометрический метод; 0.10	-
111	350098.62	2321669.28	Картометрический метод; 0.10	-
112	350095.13	2321674.66	Картометрический метод; 0.10	-
113	350087.86	2321676.82	Картометрический метод; 0.10	-
114	350084.90	2321679.50	Картометрический метод; 0.10	-
115	350079.25	2321688.11	Картометрический метод; 0.10	-
116	350076.29	2321692.96	Картометрический метод; 0.10	-
117	350074.41	2321698.61	Картометрический метод; 0.10	-
118	350073.06	2321703.98	Картометрический метод; 0.10	-
119	350070.64	2321707.49	Картометрический метод; 0.10	-
120	350069.03	2321711.52	Картометрический метод; 0.10	-
121	350066.61	2321713.14	Картометрический метод; 0.10	-
122	350060.15	2321716.37	Картометрический метод; 0.10	-
123	350057.19	2321720.67	Картометрический метод; 0.10	-
124	350054.77	2321724.70	Картометрический метод; 0.10	-
125	350048.85	2321731.17	Картометрический метод; 0.10	-
126	350045.35	2321736.00	Картометрический метод; 0.10	-
127	350039.43	2321737.34	Картометрический метод; 0.10	-
128	350034.05	2321737.62	Картометрический метод; 0.10	-
129	350029.21	2321738.96	Картометрический метод; 0.10	-
130	350023.56	2321741.92	Картометрический метод; 0.10	-
131	350018.44	2321744.35	Картометрический метод; 0.10	-
132	350016.29	2321745.42	Картометрический метод; 0.10	-
133	350013.06	2321747.31	Картометрический метод; 0.10	-
134	350010.64	2321747.31	Картометрический метод; 0.10	-
135	349996.15	2321745.98	Картометрический метод; 0.10	-
136	349987.50	2321749.46	Картометрический метод; 0.10	-
137	349980.78	2321753.23	Картометрический метод; 0.10	-
138	349977.82	2321757.79	Картометрический метод; 0.10	-
139	349975.66	2321762.91	Картометрический метод; 0.10	-
140	349973.78	2321765.87	Картометрический метод; 0.10	-
141	349963.83	2321771.25	Картометрический метод; 0.10	-
142	349956.02	2321772.06	Картометрический метод; 0.10	-

КАРТА (ПЛАН)**Республика Башкортостан, Хайбуллинский р-н, с/с Маканский, с.Макан**

(наименование объекта землеустройства)

Сведения о местоположении границ объекта землеустройства

1	2	3	4	5
143	349947.14	2321767.22	Картометрический метод; 0.10	-
144	349938.27	2321760.50	Картометрический метод; 0.10	-
145	349931.27	2321756.99	Картометрический метод; 0.10	-
146	349926.16	2321757.26	Картометрический метод; 0.10	-
147	349920.78	2321757.26	Картометрический метод; 0.10	-
148	349896.29	2321767.76	Картометрический метод; 0.10	-
149	349888.76	2321774.48	Картометрический метод; 0.10	-
150	349886.61	2321783.36	Картометрический метод; 0.10	-
151	349885.26	2321793.86	Картометрический метод; 0.10	-
152	349883.11	2321808.91	Картометрический метод; 0.10	-
153	349881.76	2321819.41	Картометрический метод; 0.10	-
154	349879.61	2321829.63	Картометрический метод; 0.10	-
155	349877.19	2321837.17	Картометрический метод; 0.10	-
156	349872.35	2321858.43	Картометрический метод; 0.10	-
157	349865.62	2321869.73	Картометрический метод; 0.10	-
158	349862.12	2321885.33	Картометрический метод; 0.10	-
159	349857.82	2321895.28	Картометрический метод; 0.10	-
160	349852.44	2321901.47	Картометрический метод; 0.10	-
161	349846.52	2321905.25	Картометрический метод; 0.10	-
162	349838.98	2321910.62	Картометрический метод; 0.10	-
163	349833.06	2321913.58	Картометрический метод; 0.10	-
164	349822.57	2321916.00	Картометрический метод; 0.10	-
165	349808.85	2321919.23	Картометрический метод; 0.10	-
166	349790.28	2321922.74	Картометрический метод; 0.10	-
167	349777.64	2321919.78	Картометрический метод; 0.10	-
168	349769.84	2321916.00	Картометрический метод; 0.10	-
169	349762.03	2321911.17	Картометрический метод; 0.10	-
170	349758.54	2321909.81	Картометрический метод; 0.10	-
171	349751.81	2321910.08	Картометрический метод; 0.10	-
172	349745.35	2321910.90	Картометрический метод; 0.10	-
173	349740.78	2321908.74	Картометрический метод; 0.10	-
174	349737.01	2321905.50	Картометрический метод; 0.10	-
175	349732.17	2321899.86	Картометрический метод; 0.10	-
176	349727.32	2321893.68	Картометрический метод; 0.10	-
177	349723.83	2321890.18	Картометрический метод; 0.10	-
178	349714.14	2321882.91	Картометрический метод; 0.10	-
179	349711.72	2321875.38	Картометрический метод; 0.10	-
180	349714.95	2321864.61	Картометрический метод; 0.10	-
181	349716.83	2321857.09	Картометрический метод; 0.10	-
182	349714.95	2321849.28	Картометрический метод; 0.10	-
183	349714.41	2321842.29	Картометрический метод; 0.10	-
184	349706.07	2321837.98	Картометрический метод; 0.10	-
185	349697.46	2321835.82	Картометрический метод; 0.10	-
186	349689.12	2321837.98	Картометрический метод; 0.10	-
187	349684.01	2321843.09	Картометрический метод; 0.10	-
188	349674.32	2321849.28	Картометрический метод; 0.10	-
189	349663.29	2321861.92	Картометрический метод; 0.10	-
190	349647.15	2321876.45	Картометрический метод; 0.10	-
191	349643.65	2321885.87	Картометрический метод; 0.10	-
192	349626.43	2321903.36	Картометрический метод; 0.10	-

КАРТА (ПЛАН)**Республика Башкортостан, Хайбуллинский р-н, с/с Маканский, с.Макан**

(наименование объекта землеустройства)

Сведения о местоположении границ объекта землеустройства

1	2	3	4	5
193	349620.24	2321906.05	Картометрический метод; 0.10	-
194	349612.97	2321908.74	Картометрический метод; 0.10	-
195	349605.98	2321910.35	Картометрический метод; 0.10	-
196	349599.79	2321911.17	Картометрический метод; 0.10	-
197	349590.64	2321910.35	Картометрический метод; 0.10	-
198	349584.72	2321904.16	Картометрический метод; 0.10	-
199	349579.88	2321891.79	Картометрический метод; 0.10	-
200	349577.19	2321880.75	Картометрический метод; 0.10	-
201	349575.85	2321873.22	Картометрический метод; 0.10	-
202	349575.04	2321865.95	Картометрический метод; 0.10	-
203	349568.85	2321855.20	Картометрический метод; 0.10	-
204	349558.73	2321845.04	Картометрический метод; 0.10	-
205	349551.90	2321840.94	Картометрический метод; 0.10	-
206	349544.37	2321839.06	Картометрический метод; 0.10	-
207	349537.64	2321840.40	Картометрический метод; 0.10	-
208	349531.72	2321844.43	Картометрический метод; 0.10	-
209	349527.95	2321848.21	Картометрический метод; 0.10	-
210	349522.93	2321853.71	Картометрический метод; 0.10	-
211	349517.56	2321863.70	Картометрический метод; 0.10	-
212	349515.04	2321875.10	Картометрический метод; 0.10	-
213	349514.77	2321894.48	Картометрический метод; 0.10	-
214	349511.81	2321898.51	Картометрический метод; 0.10	-
215	349509.12	2321901.74	Картометрический метод; 0.10	-
216	349503.47	2321903.36	Картометрический метод; 0.10	-
217	349494.59	2321903.63	Картометрический метод; 0.10	-
218	349488.13	2321904.16	Картометрический метод; 0.10	-
219	349479.25	2321904.16	Картометрический метод; 0.10	-
220	349471.99	2321901.20	Картометрический метод; 0.10	-
221	349461.76	2321899.86	Картометрический метод; 0.10	-
222	349451.27	2321902.82	Картометрический метод; 0.10	-
223	349441.85	2321902.02	Картометрический метод; 0.10	-
224	349435.67	2321900.94	Картометрический метод; 0.10	-
225	349425.44	2321905.25	Картометрический метод; 0.10	-
226	349417.64	2321906.05	Картометрический метод; 0.10	-
227	349408.22	2321905.25	Картометрический метод; 0.10	-
228	349386.43	2321907.94	Картометрический метод; 0.10	-
229	349378.09	2321908.46	Картометрический метод; 0.10	-
230	349368.67	2321909.55	Картометрический метод; 0.10	-
231	349364.90	2321910.08	Картометрический метод; 0.10	-
232	349345.80	2321903.63	Картометрический метод; 0.10	-
233	349335.04	2321899.86	Картометрический метод; 0.10	-
234	349329.12	2321896.90	Картометрический метод; 0.10	-
235	349324.28	2321893.41	Картометрический метод; 0.10	-
236	349318.63	2321893.14	Картометрический метод; 0.10	-
237	349311.63	2321888.02	Картометрический метод; 0.10	-
238	349307.86	2321885.33	Картометрический метод; 0.10	-
239	349303.83	2321881.30	Картометрический метод; 0.10	-
240	349296.56	2321876.99	Картометрический метод; 0.10	-
241	349290.37	2321873.22	Картометрический метод; 0.10	-
242	349283.38	2321871.62	Картометрический метод; 0.10	-

КАРТА (ПЛАН)**Республика Башкортостан, Хайбуллинский р-н, с/с Маканский, с.Макан**

(наименование объекта землеустройства)

Сведения о местоположении границ объекта землеустройства

1	2	3	4	5
243	349276.38	2321869.46	Картометрический метод; 0.10	-
244	349265.89	2321871.87	Картометрический метод; 0.10	-
245	349259.43	2321875.10	Картометрический метод; 0.10	-
246	349254.05	2321879.41	Картометрический метод; 0.10	-
247	349245.71	2321881.02	Картометрический метод; 0.10	-
248	349240.33	2321882.91	Картометрический метод; 0.10	-
249	349233.87	2321886.67	Картометрический метод; 0.10	-
250	349230.11	2321889.36	Картометрический метод; 0.10	-
251	349227.42	2321892.06	Картометрический метод; 0.10	-
252	349225.80	2321895.02	Картометрический метод; 0.10	-
253	349223.65	2321898.51	Картометрический метод; 0.10	-
254	349221.50	2321902.54	Картометрический метод; 0.10	-
255	349220.42	2321909.01	Картометрический метод; 0.10	-
256	349219.88	2321918.16	Картометрический метод; 0.10	-
257	349219.88	2321924.88	Картометрический метод; 0.10	-
258	349218.81	2321930.27	Картометрический метод; 0.10	-
259	349219.34	2321951.52	Картометрический метод; 0.10	-
260	349219.61	2321963.63	Картометрический метод; 0.10	-
261	349218.00	2321973.86	Картометрический метод; 0.10	-
262	349216.11	2321982.19	Картометрический метод; 0.10	-
263	349213.69	2321990.26	Картометрический метод; 0.10	-
264	349207.51	2322002.37	Картометрический метод; 0.10	-
265	349203.47	2322010.18	Картометрический метод; 0.10	-
266	349196.20	2322015.02	Картометрический метод; 0.10	-
267	349168.49	2322019.86	Картометрический метод; 0.10	-
268	349148.85	2322017.17	Картометрический метод; 0.10	-
269	349137.01	2322016.90	Картометрический метод; 0.10	-
270	349125.98	2322018.24	Картометрический метод; 0.10	-
271	349118.99	2322022.54	Картометрический метод; 0.10	-
272	349103.11	2322036.00	Картометрический метод; 0.10	-
273	349094.23	2322044.08	Картометрический метод; 0.10	-
274	349085.62	2322048.66	Картометрический метод; 0.10	-
275	349078.09	2322055.10	Картометрический метод; 0.10	-
276	349072.98	2322061.02	Картометрический метод; 0.10	-
277	349064.37	2322070.45	Картометрический метод; 0.10	-
278	349056.03	2322077.71	Картометрический метод; 0.10	-
279	349052.26	2322083.90	Картометрический метод; 0.10	-
280	349048.22	2322090.35	Картометрический метод; 0.10	-
281	349043.38	2322095.73	Картометрический метод; 0.10	-
282	349039.07	2322100.85	Картометрический метод; 0.10	-
283	349034.77	2322104.35	Картометрический метод; 0.10	-
284	349025.08	2322107.04	Картометрический метод; 0.10	-
285	349018.63	2322108.38	Картометрический метод; 0.10	-
286	349008.67	2322110.80	Картометрический метод; 0.10	-
287	348996.29	2322112.14	Картометрический метод; 0.10	-
288	348986.07	2322113.22	Картометрический метод; 0.10	-
289	348978.27	2322114.03	Картометрический метод; 0.10	-
290	348967.77	2322114.30	Картометрический метод; 0.10	-
291	348955.40	2322113.49	Картометрический метод; 0.10	-
292	348942.48	2322109.46	Картометрический метод; 0.10	-

КАРТА (ПЛАН)**Республика Башкортостан, Хайбуллинский р-н, с/с Маканский, с.Макан**

(наименование объекта землеустройства)

Сведения о местоположении границ объекта землеустройства

1	2	3	4	5
293	348936.83	2322108.11	Картометрический метод; 0.10	-
294	348932.80	2322106.50	Картометрический метод; 0.10	-
295	348930.38	2322102.74	Картометрический метод; 0.10	-
296	348924.19	2322090.35	Картометрический метод; 0.10	-
297	348919.08	2322086.05	Картометрический метод; 0.10	-
298	348914.50	2322084.16	Картометрический метод; 0.10	-
299	348911.00	2322083.36	Картометрический метод; 0.10	-
300	348904.28	2322080.94	Картометрический метод; 0.10	-
301	348898.90	2322078.24	Картометрический метод; 0.10	-
302	348892.17	2322075.28	Картометрический метод; 0.10	-
303	348888.40	2322072.86	Картометрический метод; 0.10	-
304	348878.18	2322061.84	Картометрический метод; 0.10	-
305	348870.11	2322053.49	Картометрический метод; 0.10	-
306	348863.92	2322049.46	Картометрический метод; 0.10	-
307	348858.27	2322045.42	Картометрический метод; 0.10	-
308	348851.00	2322040.58	Картометрический метод; 0.10	-
309	348843.74	2322035.47	Картометрический метод; 0.10	-
310	348835.40	2322033.86	Картометрический метод; 0.10	-
311	348830.02	2322032.24	Картометрический метод; 0.10	-
312	348823.56	2322029.81	Картометрический метод; 0.10	-
313	348815.49	2322030.08	Картометрический метод; 0.10	-
314	348800.96	2322033.31	Картометрический метод; 0.10	-
315	348789.39	2322033.31	Картометрический метод; 0.10	-
316	348780.51	2322029.01	Картометрический метод; 0.10	-
317	348771.90	2322019.06	Картометрический метод; 0.10	-
318	348768.67	2322008.02	Картометрический метод; 0.10	-
319	348763.56	2321998.34	Картометрический метод; 0.10	-
320	348751.99	2321984.61	Картометрический метод; 0.10	-
321	348741.23	2321979.50	Картометрический метод; 0.10	-
322	348737.19	2321973.86	Картометрический метод; 0.10	-
323	348730.73	2321965.78	Картометрический метод; 0.10	-
324	348726.70	2321961.20	Картометрический метод; 0.10	-
325	348722.93	2321957.71	Картометрический метод; 0.10	-
326	348717.28	2321956.62	Картометрический метод; 0.10	-
327	348696.30	2321951.25	Картометрический метод; 0.10	-
328	348684.46	2321950.72	Картометрический метод; 0.10	-
329	348671.81	2321950.98	Картометрический метод; 0.10	-
330	348661.05	2321953.94	Картометрический метод; 0.10	-
331	348651.12	2321958.44	Картометрический метод; 0.10	-
332	348646.79	2321960.40	Картометрический метод; 0.10	-
333	348635.76	2321967.66	Картометрический метод; 0.10	-
334	348626.88	2321974.13	Картометрический метод; 0.10	-
335	348616.12	2321979.50	Картометрический метод; 0.10	-
336	348607.51	2321977.89	Картометрический метод; 0.10	-
337	348599.17	2321970.62	Картометрический метод; 0.10	-
338	348593.78	2321965.78	Картометрический метод; 0.10	-
339	348586.52	2321956.90	Картометрический метод; 0.10	-
340	348579.26	2321945.06	Картометрический метод; 0.10	-
341	348564.19	2321934.83	Картометрический метод; 0.10	-
342	348545.09	2321929.18	Картометрический метод; 0.10	-

КАРТА (ПЛАН)**Республика Башкортостан, Хайбуллинский р-н, с/с Маканский, с.Макан**

(наименование объекта землеустройства)

Сведения о местоположении границ объекта землеустройства

1	2	3	4	5
343	348521.14	2321925.42	Картометрический метод; 0.10	-
344	348508.49	2321925.15	Картометрический метод; 0.10	-
345	348500.96	2321925.15	Картометрический метод; 0.10	-
346	348488.58	2321928.91	Картометрический метод; 0.10	-
347	348478.09	2321929.73	Картометрический метод; 0.10	-
348	348469.75	2321930.00	Картометрический метод; 0.10	-
349	348454.14	2321932.96	Картометрический метод; 0.10	-
350	348446.88	2321937.26	Картометрический метод; 0.10	-
351	348439.88	2321942.10	Картометрический метод; 0.10	-
352	348433.96	2321943.18	Картометрический метод; 0.10	-
353	348428.31	2321945.87	Картометрический метод; 0.10	-
354	348423.47	2321950.98	Картометрический метод; 0.10	-
355	348420.78	2321953.14	Картометрический метод; 0.10	-
356	348409.48	2321957.71	Картометрический метод; 0.10	-
357	348396.30	2321962.54	Картометрический метод; 0.10	-
358	348388.22	2321963.09	Картометрический метод; 0.10	-
359	348377.46	2321965.25	Картометрический метод; 0.10	-
360	348366.70	2321966.05	Картометрический метод; 0.10	-
361	348354.05	2321965.50	Картометрический метод; 0.10	-
362	348344.37	2321964.43	Картометрический метод; 0.10	-
363	348336.03	2321959.58	Картометрический метод; 0.10	-
364	348330.65	2321955.55	Картометрический метод; 0.10	-
365	348325.00	2321952.32	Картометрический метод; 0.10	-
366	348320.15	2321951.52	Картометрический метод; 0.10	-
367	348312.89	2321946.94	Картометрический метод; 0.10	-
368	348309.66	2321943.18	Картометрический метод; 0.10	-
369	348306.97	2321940.50	Картометрический метод; 0.10	-
370	348304.01	2321930.53	Картометрический метод; 0.10	-
371	348301.59	2321922.19	Картометрический метод; 0.10	-
372	348300.24	2321916.00	Картометрический метод; 0.10	-
373	348299.70	2321911.42	Картометрический метод; 0.10	-
374	348298.09	2321908.21	Картометрический метод; 0.10	-
375	348296.21	2321901.74	Картометрический метод; 0.10	-
376	348287.06	2321896.90	Картометрический метод; 0.10	-
377	348281.41	2321894.48	Картометрический метод; 0.10	-
378	348272.80	2321886.40	Картометрический метод; 0.10	-
379	348268.76	2321876.99	Картометрический метод; 0.10	-
380	348265.53	2321874.03	Картометрический метод; 0.10	-
381	348263.92	2321867.31	Картометрический метод; 0.10	-
382	348260.96	2321864.88	Картометрический метод; 0.10	-
383	348258.81	2321861.65	Картометрический метод; 0.10	-
384	348258.54	2321857.09	Картометрический метод; 0.10	-
385	348255.58	2321848.46	Картометрический метод; 0.10	-
386	348255.85	2321831.79	Картометрический метод; 0.10	-
387	348260.42	2321820.50	Картометрический метод; 0.10	-
388	348268.22	2321811.87	Картометрический метод; 0.10	-
389	348272.80	2321806.77	Картометрический метод; 0.10	-
390	348276.30	2321800.58	Картометрический метод; 0.10	-
391	348279.53	2321795.73	Картометрический метод; 0.10	-
392	348280.60	2321790.62	Картометрический метод; 0.10	-

КАРТА (ПЛАН)**Республика Башкортостан, Хайбуллинский р-н, с/с Маканский, с.Макан**

(наименование объекта землеустройства)

Сведения о местоположении границ объекта землеустройства

1	2	3	4	5
393	348280.60	2321784.98	Картометрический метод; 0.10	-
394	348280.06	2321778.78	Картометрический метод; 0.10	-
395	348280.06	2321774.21	Картометрический метод; 0.10	-
396	348282.22	2321768.56	Картометрический метод; 0.10	-
397	348286.25	2321762.91	Картометрический метод; 0.10	-
398	348296.21	2321756.18	Картометрический метод; 0.10	-
399	348304.01	2321749.73	Картометрический метод; 0.10	-
400	348310.74	2321745.15	Картометрический метод; 0.10	-
401	348316.66	2321741.39	Картометрический метод; 0.10	-
402	348323.11	2321735.47	Картометрический метод; 0.10	-
403	348327.96	2321731.17	Картометрический метод; 0.10	-
404	348332.26	2321720.13	Картометрический метод; 0.10	-
405	348336.83	2321709.36	Картометрический метод; 0.10	-
406	348340.33	2321699.68	Картометрический метод; 0.10	-
407	348343.29	2321688.91	Картометрический метод; 0.10	-
408	348343.29	2321678.43	Картометрический метод; 0.10	-
409	348341.95	2321671.17	Картометрический метод; 0.10	-
410	348336.30	2321664.98	Картометрический метод; 0.10	-
411	348327.96	2321660.40	Картометрический метод; 0.10	-
412	348314.77	2321657.17	Картометрический метод; 0.10	-
413	348305.89	2321654.75	Картометрический метод; 0.10	-
414	348297.82	2321646.67	Картометрический метод; 0.10	-
415	348294.86	2321640.50	Картометрический метод; 0.10	-
416	348293.52	2321631.87	Картометрический метод; 0.10	-
417	348291.90	2321621.65	Картометрический метод; 0.10	-
418	348290.83	2321610.90	Картометрический метод; 0.10	-
419	348292.44	2321601.20	Картометрический метод; 0.10	-
420	348297.01	2321589.90	Картометрический метод; 0.10	-
421	348301.86	2321585.33	Картометрический метод; 0.10	-
422	348307.51	2321577.26	Картометрический метод; 0.10	-
423	348316.92	2321567.04	Картометрический метод; 0.10	-
424	348320.96	2321560.58	Картометрический метод; 0.10	-
425	348327.42	2321550.90	Картометрический метод; 0.10	-
426	348333.34	2321538.24	Картометрический метод; 0.10	-
427	348331.72	2321530.18	Картометрический метод; 0.10	-
428	348328.76	2321521.84	Картометрический метод; 0.10	-
429	348323.92	2321511.62	Картометрический метод; 0.10	-
430	348319.61	2321499.23	Картометрический метод; 0.10	-
431	348319.35	2321493.31	Картометрический метод; 0.10	-
432	348320.15	2321485.50	Картометрический метод; 0.10	-
433	348322.04	2321471.79	Картометрический метод; 0.10	-
434	348326.07	2321460.22	Картометрический метод; 0.10	-
435	348330.38	2321448.91	Картометрический метод; 0.10	-
436	348333.34	2321437.89	Картометрический метод; 0.10	-
437	348339.79	2321427.39	Картометрический метод; 0.10	-
438	348346.39	2321418.93	Картометрический метод; 0.10	-
439	348351.36	2321408.69	Картометрический метод; 0.10	-
440	348357.42	2321401.02	Картометрический метод; 0.10	-
441	348368.45	2321400.50	Картометрический метод; 0.10	-
442	348377.06	2321401.02	Картометрический метод; 0.10	-

КАРТА (ПЛАН)**Республика Башкортостан, Хайбуллинский р-н, с/с Маканский, с.Макан**

(наименование объекта землеустройства)

Сведения о местоположении границ объекта землеустройства

1	2	3	4	5
443	348382.31	2321396.19	Картометрический метод; 0.10	-
444	348389.17	2321395.65	Картометрический метод; 0.10	-
445	348397.10	2321396.32	Картометрический метод; 0.10	-
446	348403.83	2321396.32	Картометрический метод; 0.10	-
447	348409.35	2321394.98	Картометрический метод; 0.10	-
448	348415.40	2321394.03	Картометрический метод; 0.10	-
449	348421.05	2321383.94	Картометрический метод; 0.10	-
450	348422.66	2321376.42	Картометрический метод; 0.10	-
451	348420.51	2321365.52	Картометрический метод; 0.10	-
452	348420.14	2321364.84	Картометрический метод; 0.10	-
453	348416.74	2321358.66	Картометрический метод; 0.10	-
454	348418.76	2321354.35	Картометрический метод; 0.10	-
455	348420.11	2321348.96	Картометрический метод; 0.10	-
456	348419.03	2321337.79	Картометрический метод; 0.10	-
457	348570.38	2321296.90	Картометрический метод; 0.10	-
458	348634.55	2321278.34	Картометрический метод; 0.10	-
459	348696.43	2321259.50	Картометрический метод; 0.10	-
460	348764.81	2321238.66	Картометрический метод; 0.10	-
461	348764.15	2321226.10	Картометрический метод; 0.10	-
462	348862.16	2321195.57	Картометрический метод; 0.10	-
463	348921.38	2321177.12	Картометрический метод; 0.10	-
464	349106.58	2321119.42	Картометрический метод; 0.10	-
465	349148.29	2321106.32	Картометрический метод; 0.10	-
466	349156.80	2321103.94	Картометрический метод; 0.10	-
467	349168.67	2321100.52	Картометрический метод; 0.10	-
468	349161.39	2321056.09	Картометрический метод; 0.10	-
469	349152.29	2321000.51	Картометрический метод; 0.10	-
470	349135.37	2320897.16	Картометрический метод; 0.10	-
471	349232.31	2320877.47	Картометрический метод; 0.10	-
472	349232.52	2320876.96	Картометрический метод; 0.10	-
473	349233.40	2320877.25	Картометрический метод; 0.10	-
474	349459.20	2320831.40	Картометрический метод; 0.10	-
475	349525.59	2320573.20	Картометрический метод; 0.10	-
476	349539.28	2320530.36	Картометрический метод; 0.10	-
477	349562.68	2320446.47	Картометрический метод; 0.10	-
478	349613.78	2320454.62	Картометрический метод; 0.10	-
479	349619.70	2320447.22	Картометрический метод; 0.10	-
480	349629.52	2320437.39	Картометрический метод; 0.10	-
481	349640.82	2320426.37	Картометрический метод; 0.10	-
482	349648.09	2320420.05	Картометрический метод; 0.10	-
483	349656.43	2320414.66	Картометрический метод; 0.10	-
484	349663.56	2320411.44	Картометрический метод; 0.10	-
485	349670.55	2320409.82	Картометрический метод; 0.10	-
486	349678.63	2320409.68	Картометрический метод; 0.10	-
487	349688.58	2320409.68	Картометрический метод; 0.10	-
488	349838.23	2320361.34	Картометрический метод; 0.10	-
489	350191.29	2320247.29	Картометрический метод; 0.10	-
1	350603.73	2320215.37	Картометрический метод; 0.10	-
490	348606.17	2321385.30	Картометрический метод; 0.10	-

КАРТА (ПЛАН)**Республика Башкортостан, Хайбуллинский р-н, с/с Маканский, с.Макан**

(наименование объекта землеустройства)

Сведения о местоположении границ объекта землеустройства

1	2	3	4	5
491	348607.61	2321387.22	Картометрический метод; 0.10	-
492	348600.98	2321392.24	Картометрический метод; 0.10	-
493	348606.21	2321398.67	Картометрический метод; 0.10	-
494	348604.35	2321400.18	Картометрический метод; 0.10	-
495	348598.46	2321392.95	Картометрический метод; 0.10	-
496	348589.12	2321391.90	Картометрический метод; 0.10	-
497	348589.36	2321389.72	Картометрический метод; 0.10	-
498	348598.92	2321390.79	Картометрический метод; 0.10	-
490	348606.17	2321385.30	Картометрический метод; 0.10	-
499	348530.74	2321798.72	Картометрический метод; 0.10	-
500	348537.80	2321806.31	Картометрический метод; 0.10	-
501	348546.37	2321804.88	Картометрический метод; 0.10	-
502	348546.73	2321807.05	Картометрический метод; 0.10	-
503	348538.05	2321808.50	Картометрический метод; 0.10	-
504	348532.97	2321816.09	Картометрический метод; 0.10	-
505	348531.06	2321814.81	Картометрический метод; 0.10	-
506	348535.87	2321807.61	Картометрический метод; 0.10	-
507	348529.05	2321800.28	Картометрический метод; 0.10	-
499	348530.74	2321798.72	Картометрический метод; 0.10	-
508	348570.86	2321587.09	Картометрический метод; 0.10	-
509	348577.53	2321588.14	Картометрический метод; 0.10	-
510	348576.48	2321594.79	Картометрический метод; 0.10	-
511	348569.82	2321593.74	Картометрический метод; 0.10	-
508	348570.86	2321587.09	Картометрический метод; 0.10	-
512	348583.49	2321486.24	Картометрический метод; 0.10	-
513	348585.81	2321486.60	Картометрический метод; 0.10	-
514	348585.45	2321488.97	Картометрический метод; 0.10	-
515	348583.12	2321488.62	Картометрический метод; 0.10	-
512	348583.49	2321486.24	Картометрический метод; 0.10	-
516	348607.24	2321326.70	Картометрический метод; 0.10	-
517	348609.56	2321327.06	Картометрический метод; 0.10	-
518	348609.19	2321329.43	Картометрический метод; 0.10	-
519	348606.87	2321329.08	Картометрический метод; 0.10	-
516	348607.24	2321326.70	Картометрический метод; 0.10	-
520	348604.26	2321918.91	Картометрический метод; 0.10	-
521	348605.44	2321920.98	Картометрический метод; 0.10	-
522	348603.42	2321922.15	Картометрический метод; 0.10	-
523	348602.22	2321920.09	Картометрический метод; 0.10	-
520	348604.26	2321918.91	Картометрический метод; 0.10	-
524	348554.74	2321689.34	Картометрический метод; 0.10	-
525	348557.06	2321689.70	Картометрический метод; 0.10	-
526	348556.71	2321692.02	Картометрический метод; 0.10	-
527	348554.38	2321691.67	Картометрический метод; 0.10	-
524	348554.74	2321689.34	Картометрический метод; 0.10	-

КАРТА (ПЛАН)

Республика Башкортостан, Хайбуллинский р-н, с/с Маканский, с.Макан
(наименование объекта землеустройства)

Сведения о местоположении границ объекта землеустройства

1	2	3	4	5
528	348390.21	2321435.59	Картометрический метод; 0.10	-
529	348390.41	2321436.57	Картометрический метод; 0.10	-
530	348389.43	2321436.76	Картометрический метод; 0.10	-
531	348389.23	2321435.77	Картометрический метод; 0.10	-
528	348390.21	2321435.59	Картометрический метод; 0.10	-
532	348358.99	2321444.71	Картометрический метод; 0.10	-
533	348359.27	2321445.67	Картометрический метод; 0.10	-
534	348358.31	2321445.95	Картометрический метод; 0.10	-
535	348358.03	2321444.99	Картометрический метод; 0.10	-
532	348358.99	2321444.71	Картометрический метод; 0.10	-

3. Сведения о характерных точках части (частей) границы объекта землеустройства

Часть №

—

—

—

—

4. Сведения о частях границ объекта землеустройства, совпадающих с местоположением внешних границ природных объектов и (или) объектов искусственного происхождения

Обозначение части границ		Описание прохождения части границ
от точки	до точки	
1	2	3
1	2	—
2	3	—
3	4	—
4	5	—
5	6	—
6	7	—
7	8	—
8	9	—
9	10	—
10	11	—
11	12	—
12	13	—
13	14	—
14	15	—
15	16	—
16	17	—
17	18	—
18	19	—
19	20	—
20	21	—
21	22	—
22	23	—
23	24	—
24	25	—
25	26	—
26	27	—
27	28	—
28	29	—

КАРТА (ПЛАН)**Республика Башкортостан, Хайбуллинский р-н, с/с Маканский, с.Макан**
(наименование объекта землеустройства)**Сведения о местоположении границ объекта землеустройства**

1	2	3
29	30	—
30	31	—
31	32	—
32	33	—
33	34	—
34	35	—
35	36	—
36	37	—
37	38	—
38	39	—
39	40	—
40	41	—
41	42	—
42	43	—
43	44	—
44	45	—
45	46	—
46	47	—
47	48	—
48	49	—
49	50	—
50	51	—
51	52	—
52	53	—
53	54	—
54	55	—
55	56	—
56	57	—
57	58	—
58	59	—
59	60	—
60	61	—
61	62	—
62	63	—
63	64	—
64	65	—
65	66	—
66	67	—
67	68	—
68	69	—
69	70	—
70	71	—
71	72	—
72	73	—
73	74	—
74	75	—
75	76	—
76	77	—
77	78	—
78	79	—

КАРТА (ПЛАН)**Республика Башкортостан, Хайбуллинский р-н, с/с Маканский, с.Макан**
(наименование объекта землеустройства)**Сведения о местоположении границ объекта землеустройства**

1	2	3
79	80	—
80	81	—
81	82	—
82	83	—
83	84	—
84	85	—
85	86	—
86	87	—
87	88	—
88	89	—
89	90	—
90	91	—
91	92	—
92	93	—
93	94	—
94	95	—
95	96	—
96	97	—
97	98	—
98	99	—
99	100	—
100	101	—
101	102	—
102	103	—
103	104	—
104	105	—
105	106	—
106	107	—
107	108	—
108	109	—
109	110	—
110	111	—
111	112	—
112	113	—
113	114	—
114	115	—
115	116	—
116	117	—
117	118	—
118	119	—
119	120	—
120	121	—
121	122	—
122	123	—
123	124	—
124	125	—
125	126	—
126	127	—
127	128	—
128	129	—

КАРТА (ПЛАН)**Республика Башкортостан, Хайбуллинский р-н, с/с Маканский, с.Макан**
(наименование объекта землеустройства)**Сведения о местоположении границ объекта землеустройства**

1	2	3
129	130	—
130	131	—
131	132	—
132	133	—
133	134	—
134	135	—
135	136	—
136	137	—
137	138	—
138	139	—
139	140	—
140	141	—
141	142	—
142	143	—
143	144	—
144	145	—
145	146	—
146	147	—
147	148	—
148	149	—
149	150	—
150	151	—
151	152	—
152	153	—
153	154	—
154	155	—
155	156	—
156	157	—
157	158	—
158	159	—
159	160	—
160	161	—
161	162	—
162	163	—
163	164	—
164	165	—
165	166	—
166	167	—
167	168	—
168	169	—
169	170	—
170	171	—
171	172	—
172	173	—
173	174	—
174	175	—
175	176	—
176	177	—
177	178	—
178	179	—

КАРТА (ПЛАН)**Республика Башкортостан, Хайбуллинский р-н, с/с Маканский, с.Макан**
(наименование объекта землеустройства)**Сведения о местоположении границ объекта землеустройства**

1	2	3
179	180	—
180	181	—
181	182	—
182	183	—
183	184	—
184	185	—
185	186	—
186	187	—
187	188	—
188	189	—
189	190	—
190	191	—
191	192	—
192	193	—
193	194	—
194	195	—
195	196	—
196	197	—
197	198	—
198	199	—
199	200	—
200	201	—
201	202	—
202	203	—
203	204	—
204	205	—
205	206	—
206	207	—
207	208	—
208	209	—
209	210	—
210	211	—
211	212	—
212	213	—
213	214	—
214	215	—
215	216	—
216	217	—
217	218	—
218	219	—
219	220	—
220	221	—
221	222	—
222	223	—
223	224	—
224	225	—
225	226	—
226	227	—
227	228	—
228	229	—

КАРТА (ПЛАН)**Республика Башкортостан, Хайбуллинский р-н, с/с Маканский, с.Макан**
(наименование объекта землеустройства)**Сведения о местоположении границ объекта землеустройства**

1	2	3
229	230	—
230	231	—
231	232	—
232	233	—
233	234	—
234	235	—
235	236	—
236	237	—
237	238	—
238	239	—
239	240	—
240	241	—
241	242	—
242	243	—
243	244	—
244	245	—
245	246	—
246	247	—
247	248	—
248	249	—
249	250	—
250	251	—
251	252	—
252	253	—
253	254	—
254	255	—
255	256	—
256	257	—
257	258	—
258	259	—
259	260	—
260	261	—
261	262	—
262	263	—
263	264	—
264	265	—
265	266	—
266	267	—
267	268	—
268	269	—
269	270	—
270	271	—
271	272	—
272	273	—
273	274	—
274	275	—
275	276	—
276	277	—
277	278	—
278	279	—

КАРТА (ПЛАН)**Республика Башкортостан, Хайбуллинский р-н, с/с Маканский, с.Макан**
(наименование объекта землеустройства)**Сведения о местоположении границ объекта землеустройства**

1	2	3
279	280	—
280	281	—
281	282	—
282	283	—
283	284	—
284	285	—
285	286	—
286	287	—
287	288	—
288	289	—
289	290	—
290	291	—
291	292	—
292	293	—
293	294	—
294	295	—
295	296	—
296	297	—
297	298	—
298	299	—
299	300	—
300	301	—
301	302	—
302	303	—
303	304	—
304	305	—
305	306	—
306	307	—
307	308	—
308	309	—
309	310	—
310	311	—
311	312	—
312	313	—
313	314	—
314	315	—
315	316	—
316	317	—
317	318	—
318	319	—
319	320	—
320	321	—
321	322	—
322	323	—
323	324	—
324	325	—
325	326	—
326	327	—
327	328	—
328	329	—

КАРТА (ПЛАН)**Республика Башкортостан, Хайбуллинский р-н, с/с Маканский, с.Макан**
(наименование объекта землеустройства)**Сведения о местоположении границ объекта землеустройства**

1	2	3
329	330	—
330	331	—
331	332	—
332	333	—
333	334	—
334	335	—
335	336	—
336	337	—
337	338	—
338	339	—
339	340	—
340	341	—
341	342	—
342	343	—
343	344	—
344	345	—
345	346	—
346	347	—
347	348	—
348	349	—
349	350	—
350	351	—
351	352	—
352	353	—
353	354	—
354	355	—
355	356	—
356	357	—
357	358	—
358	359	—
359	360	—
360	361	—
361	362	—
362	363	—
363	364	—
364	365	—
365	366	—
366	367	—
367	368	—
368	369	—
369	370	—
370	371	—
371	372	—
372	373	—
373	374	—
374	375	—
375	376	—
376	377	—
377	378	—
378	379	—

КАРТА (ПЛАН)**Республика Башкортостан, Хайбуллинский р-н, с/с Маканский, с.Макан**
(наименование объекта землеустройства)**Сведения о местоположении границ объекта землеустройства**

1	2	3
379	380	—
380	381	—
381	382	—
382	383	—
383	384	—
384	385	—
385	386	—
386	387	—
387	388	—
388	389	—
389	390	—
390	391	—
391	392	—
392	393	—
393	394	—
394	395	—
395	396	—
396	397	—
397	398	—
398	399	—
399	400	—
400	401	—
401	402	—
402	403	—
403	404	—
404	405	—
405	406	—
406	407	—
407	408	—
408	409	—
409	410	—
410	411	—
411	412	—
412	413	—
413	414	—
414	415	—
415	416	—
416	417	—
417	418	—
418	419	—
419	420	—
420	421	—
421	422	—
422	423	—
423	424	—
424	425	—
425	426	—
426	427	—
427	428	—
428	429	—

КАРТА (ПЛАН)**Республика Башкортостан, Хайбуллинский р-н, с/с Маканский, с.Макан**
(наименование объекта землеустройства)**Сведения о местоположении границ объекта землеустройства**

1	2	3
429	430	—
430	431	—
431	432	—
432	433	—
433	434	—
434	435	—
435	436	—
436	437	—
437	438	—
438	439	—
439	440	—
440	441	—
441	442	—
442	443	—
443	444	—
444	445	—
445	446	—
446	447	—
447	448	—
448	449	—
449	450	—
450	451	—
451	452	—
452	453	—
453	454	—
454	455	—
455	456	—
456	457	—
457	458	—
458	459	—
459	460	—
460	461	—
461	462	—
462	463	—
463	464	—
464	465	—
465	466	—
466	467	—
467	468	—
468	469	—
469	470	—
470	471	—
471	472	—
472	473	—
473	474	—
474	475	—
475	476	—
476	477	—
477	478	—
478	479	—

КАРТА (ПЛАН)

Республика Башкортостан, Хайбуллинский р-н, с/с Маканский, с.Макан
 (наименование объекта землеустройства)

Сведения о местоположении границ объекта землеустройства

1	2	3
479	480	—
480	481	—
481	482	—
482	483	—
483	484	—
484	485	—
485	486	—
486	487	—
487	488	—
488	489	—
489	1	—
490	491	—
491	492	—
492	493	—
493	494	—
494	495	—
495	496	—
496	497	—
497	498	—
498	490	—
499	500	—
500	501	—
501	502	—
502	503	—
503	504	—
504	505	—
505	506	—
506	507	—
507	499	—
508	509	—
509	510	—
510	511	—
511	508	—
512	513	—
513	514	—
514	515	—
515	512	—
516	517	—
517	518	—
518	519	—
519	516	—
520	521	—
521	522	—
522	523	—

КАРТА (ПЛАН)**Республика Башкортостан, Хайбуллинский р-н, с/с Маканский, с.Макан**
(наименование объекта землеустройства)**Сведения о местоположении границ объекта землеустройства**

1	2	3
523	520	—
524	525	—
525	526	—
526	527	—
527	524	—
528	529	—
529	530	—
530	531	—
531	528	—
532	533	—
533	534	—
534	535	—
535	532	—

КАРТА (ПЛАН)

Республика Башкортостан, Хайбуллинский р-н, с/с Маканский, с.Макан
(наименование объекта землеустройства)

**Сведения о местоположении измененных (уточненных) границ объекта
землеустройства**

1. Система координат *МСК-02*

2. Сведения о характерных точках границ объекта землеустройства

Обозначение характерных точек границ	Существующие координаты, м		Измененные (уточненные) координаты, м		Метод определения координат и средняя квадратическая погрешность положения характерной точки (M_t), м	Описание закрепления точки
	X	Y	X	Y		
1	2	3	4	5	6	7
—	—	—	—	—	—	—

3. Сведения о характерных точках части (частей) границы объекта землеустройства

Часть №

—	—	—	—	—	—
---	---	---	---	---	---

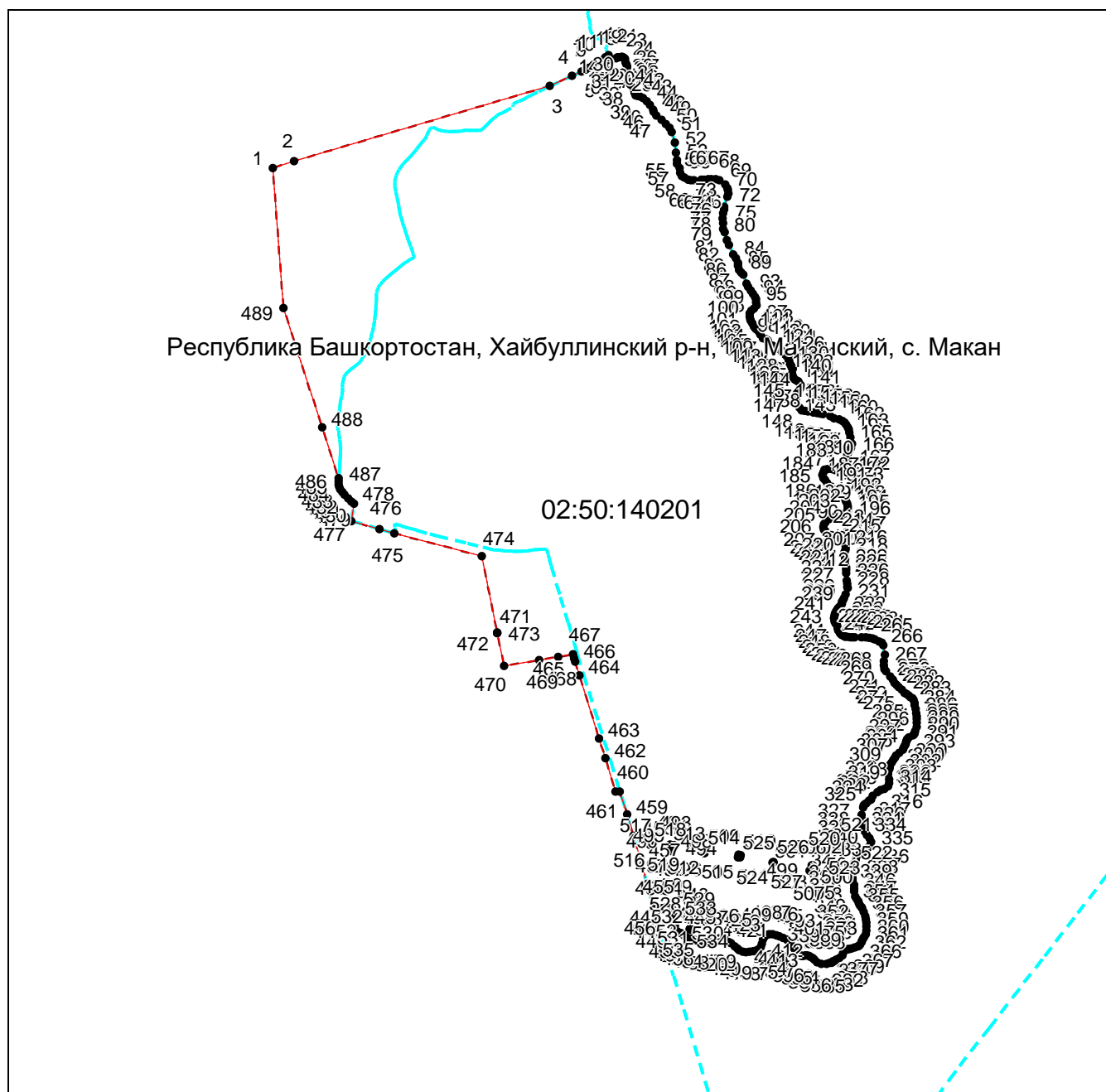
4. Сведения о частях границ объекта землеустройства, совпадающих с местоположением внешних границ природных объектов и (или) объектов искусственного происхождения

Обозначение части границ		Существующее описание прохождения части границ	Измененное (уточненное) описание прохождения части границ
от точки	до точки		
1	2	3	4
—	—	—	—

КАРТА (ПЛАН)

Республика Башкортостан, Хайбуллинский р-н, с/с Маканский, с.Макан
(наименование объекта землеустройства)

План границ объекта землеустройства



Масштаб 1: 18474

Используемые условные знаки и обозначения:

- — граница объекта землеустройства,
- - - — установленная граница муниципального образования,
- - - — установленная граница населенного пункта,
- — граница земельного участка,
- — характерная точка объекта землеустройства.

Подпись _____ Родоская Н. И. Дата «__» _____ г.

Место для оттиска печати лица, составившего карту (план) объекта землеустройства